





ประกาศชาวเรือ
หมายเลข 31/2559
อ่าวไทย, ฝั่งตะวันออก
ระยอง, ทางเข้าท่าเรือ บริษัท ไออาร์พีซี จำกัด — ทุ่น

รายละเอียด --- แผนที่หมายเลข 169 แก๊ซครั้งสุดท้าย (78/2558)

		WGS84 DATUM	INDIAN 1975 DATUM
ให้เขียน	 <p style="margin-left: 20px;">Fl 3s6M Racon (O) ทุ่นไฟปากร่อง Entrance Lt Buoy</p>	12 ° 30' 53.33" น., 101 ° 14' 51.06" อ.	12 ° 30' 46.95" น., 101 ° 15' 03.12" อ.
ให้ลบ	 <p style="margin-left: 20px;">Fl 3s6M ทุ่นไฟปากร่อง Entrance Lt Buoy</p>	12 ° 30' 44.19" น., 101 ° 14' 54.50" อ.	12 ° 30' 37.80" น., 100 ° 15' 06.60" อ.

แผนที่หมายเลข 141

		WGS84 DATUM	INDIAN 1975 DATUM
ให้เขียน	 <p style="margin-left: 20px;">Fl 3s6M Racon (O) ทุ่นไฟปากร่อง Entrance Lt Buoy</p>	12 ° 30'.89 น., 101 ° 14'.85 อ.	12 ° 30'.78 น., 101 ° 15'.05 อ.
ให้ลบ	 <p style="margin-left: 20px;">Fl 3s6M ทุ่นไฟปากร่อง Entrance Lt Buoy</p>	12 ° 30'.74 น., 101 ° 14'.91 อ.	12 ° 30'.63 น., 101 ° 15'.11 อ.

สมุดบรรณสาร --- ทำเนียบไฟและทุ่นในน่านน้ำไทย พ.ศ.2556, หน้า 115

ข้อมูลจาก --- บริษัท ไออาร์พีซี จำกัด, ลง 22 มิถุนายน 2559

ประกาศโดยกรมอุทกศาสตร์
กองทัพเรือ กรุงเทพมหานคร
14 กันยายน 2559

Notice to Mariners
 No. 31/16
 Gulf of Thailand, East Coast
 Rayong, Entrance to IRPC Public Company Limited — Buoy

Details : Chart No. 169 Last correction (78/2558)





		WGS84 DATUM	INDIAN1975 DATUM
Insert	 <p style="margin-left: 20px;">Fl 3s6M Racon (O) ทุ่นไฟปากร่อง Entrance Lt Buoy</p>	<p>12 ° 30' 53.33" N., 101 ° 14' 51.06" E.</p>	<p>12 ° 30' 46.95" N., 101 ° 15' 03.12 E.</p>
Delete	 <p style="margin-left: 20px;">Fl 3s6M ทุ่นไฟปากร่อง Entrance Lt Buoy</p>	<p>12 ° 30' 44.19" N., 101 ° 14' 54.50" E.</p>	<p>12 ° 30' 37.80" N., 100 ° 15' 06.60" E.</p>

Chart No. 141

		WGS84 DATUM	INDIAN 1975 DATUM
Insert	 <p style="margin-left: 20px;">Fl 3s6M Racon (O) ทุ่นไฟปากร่อง Entrance Lt Buoy</p>	<p>12 ° 30'.89 N., 101 ° 14'.85 E.</p>	<p>12 ° 30'.78 N., 101 ° 15'.05 E.</p>
Delete	 <p style="margin-left: 20px;">Fl 3s6M ทุ่นไฟปากร่อง Entrance Lt Buoy</p>	<p>12 ° 30'.74 N., 101 ° 14'.91 E.</p>	<p>12 ° 30'.63 N., 101 ° 15'.11 E.</p>

Publication : List of Lights and Buoys in Thai Waters 2013, Page 115

Source from : IRPC Public Company Limited., dated 22nd June 2016

Issued by the Hydrographic Department,
 Royal Thai Navy, Bangkok, Thailand
 14th September 2016