




ประกาศชาวเรือ
หมายเลข 6/2559
อ่าวไทย, ฝั่งตะวันตก
สมุทรสาคร, ทิศใต้ของบ้านบางซุด — บริเวณเพาะเลี้ยงสัตว์น้ำ

รายละเอียด --- แผนที่หมายเลข 248 (แก้ไขครั้งสุดท้าย 38/2558)

	INDIAN 1975 DATUM	WGS84 DATUM
ให้เขียน ขอบเขตของบริเวณเพาะเลี้ยงสัตว์น้ำ, ด้วยเส้นประ, ลากเชื่อมต่อ :		
	13 ° 14'.10 น.,	13 ° 14'.20 น.,
	100 ° 12'.19 อ.	100 ° 12'.00 อ.
	13 ° 14'.10 น.,	13 ° 14'.20 น.,
	100 ° 15'.69 อ.	100 ° 15'.50 อ.
	13 ° 13'.10 น.,	13 ° 13'.20 น.,
	100 ° 15'.69 อ.	100 ° 15'.50 อ.
	13 ° 13'.10 น.,	13 ° 13'.20 น.,
	100 ° 12'.19 อ.	100 ° 12'.00 อ.
	13 ° 13'.59 น.,	13 ° 13'.69 น.,
	100 ° 12'.57 อ.	100 ° 12'.38 อ.
	13 ° 13'.59 น.,	13 ° 13'.69 น.,
	100 ° 15'.33 อ.	100 ° 15'.14 อ.

แผนที่หมายเลข 001 (แก้ไขครั้งสุดท้าย 78/2558)

	INDIAN 1975 DATUM	WGS84 DATUM
ให้เขียน ขอบเขตของบริเวณเพาะเลี้ยงสัตว์น้ำ, ด้วยเส้นประ, ลากเชื่อมต่อ :		
	13 ° 14'.10 น.,	13 ° 14'.20 น.,
	100 ° 12'.19 อ.	100 ° 12'.00 อ.
	13 ° 14'.10 น.,	13 ° 14'.20 น.,
	100 ° 15'.69 อ.	100 ° 15'.50 อ.
	13 ° 13'.10 น.,	13 ° 13'.20 น.,
	100 ° 15'.69 อ.	100 ° 15'.50 อ.
	13 ° 13'.10 น.,	13 ° 13'.20 น.,
	100 ° 12'.19 อ.	100 ° 12'.00 อ.
	13 ° 13'.70 น.,	13 ° 13'.50 น.,
	100 ° 13'.68 อ.	100 ° 14'.07 อ.

ข้อมูลจาก --- กรมยุทธการทหารเรือ, ลง 24 กุมภาพันธ์ 2559

ประกาศโดยกรมอุทกศาสตร์
กองทัพเรือ กรุงเทพมหานคร
16 มีนาคม 2559

Notice to Mariners

No. 6/16

Gulf of Thailand, West Coast

Samutsakhon, Ban Bang Khut Southwards — Marine farm

Details : Chart No. 248 (Last correction 38/2558)










	INDIAN 1975 DATUM	WGS84 DATUM
Insert limit of marine farm, pecked line, Joining :	13 ° 14'.10 N.,	13 ° 14'.20 N.,
	100 ° 12'.19 E.	100 ° 12'.00 E.
	13 ° 14'.10 N.,	13 ° 14'.20 N.,
	100 ° 15'.69 E.	100 ° 15'.50 E.
	13 ° 13'.10 N.,	13 ° 13'.20 N.,
	100 ° 15'.69 E.	100 ° 15'.50 E.
	13 ° 13'.10 N.,	13 ° 13'.20 N.,
	100 ° 12'.19 E.	100 ° 12'.00 E.
	13 ° 13'.59 N.,	13 ° 13'.69 N.,
	100 ° 12'.57 E.	100 ° 12'.38 E.
	13 ° 13'.59 N.,	13 ° 13'.69 N.,
	100 ° 15'.33 E.	100 ° 15'.14 E.

Chart No. 001 (Last correction 78/2558)

	INDIAN 1975 DATUM	WGS84 DATUM
Insert limit of marine farm, pecked line, Joining :	13 ° 14'.10 N.,	13 ° 14'.20 N.,
	100 ° 12'.19 E.	100 ° 12'.00 E.
	13 ° 14'.10 N.,	13 ° 14'.20 N.,
	100 ° 15'.69 E.	100 ° 15'.50 E.
	13 ° 13'.10 N.,	13 ° 13'.20 N.,
	100 ° 15'.69 E.	100 ° 15'.50 E.
	13 ° 13'.10 N.,	13 ° 13'.20 N.,
	100 ° 12'.19 E.	100 ° 12'.00 E.
	13 ° 13'.70 N.,	13 ° 13'.50 N.,



100 ° 13'.68 E. 100 ° 14'.07 E.

Source from : The Naval Operations Department, dated 24th February 2016

Issued by the Hydrographic Department,

Royal Thai Navy, Bangkok, Thailand

16th March 2016