



ประกาศชาวเรือ
หมายเลข 8/2569
อ่าวไทย, ฝั่งตะวันออก
กรุงเทพ, แม่น้ำเจ้าพระยา -- สายเคเบิลใต้น้ำ

รายละเอียด --- แผนที่หมายเลข 110 (บรรณาธิกร ครั้งที่ 7 ต.ค.2555) WGS84 DATUM

ให้เขียน สายเคเบิลใต้น้ำ, , ลากเชื่อมต่อ : 13° 40' 54'' น., 100° 30' 50'' อ.
(ฝั่ง)
13° 40' 58'' น., 100° 30' 53'' อ.
13° 41' 01'' น., 100° 30' 53'' อ.
13° 41' 04'' น., 100° 30' 51'' อ.
13° 41' 07'' น., 100° 30' 42'' อ.
13° 41' 10'' น., 100° 30' 30'' อ.
13° 41' 11'' น., 100° 30' 25'' อ.
13° 41' 12'' น., 100° 30' 11'' อ.
13° 41' 12'' น., 100° 30' 07'' อ.
13° 41' 14'' น., 100° 30' 00'' อ.
13° 41' 19'' น., 100° 29' 46'' อ.
13° 41' 23'' น., 100° 29' 37'' อ.
13° 41' 27'' น., 100° 29' 33'' อ.
13° 41' 29'' น., 100° 29' 34'' อ.
13° 41' 32'' น., 100° 29' 35'' อ.
(ฝั่ง)

แผนที่หมายเลข 138 แก้วไขครั้งสุดท้าย (24/2561) WGS84 DATUM


ให้เขียน สายเคเบิลใต้น้ำ, , ลากเชื่อมต่อ: 13° 40' 54" น., 100° 30' 50" อ.
(ฝั่ง)
13° 40' 58" น., 100° 30' 53" อ.
13° 41' 01" น., 100° 30' 53" อ.
13° 41' 04" น., 100° 30' 51" อ.
13° 41' 07" น., 100° 30' 42" อ.
13° 41' 10" น., 100° 30' 30" อ.
13° 41' 11" น., 100° 30' 25" อ.
13° 41' 12" น., 100° 30' 11" อ.
13° 41' 12" น., 100° 30' 07" อ.
13° 41' 14" น., 100° 30' 00" อ.
13° 41' 19" น., 100° 29' 46" อ.
13° 41' 23" น., 100° 29' 37" อ.
13° 41' 27" น., 100° 29' 33" อ.
13° 41' 29" น., 100° 29' 34" อ.
13° 41' 32" น., 100° 29' 35" อ.
(ฝั่ง)

ข้อมูลจาก — การไฟฟ้านครหลวง, ลง 23 กุมภาพันธ์ 2569

ประกาศโดยกรมอุทกศาสตร์
กองทัพเรือ กรุงเทพมหานคร
28 พฤษภาคม 2569


Notice to Mariners
No. 8/26
Gulf of Thailand, East Coast
Bangkok, Mae Nam Chao Phra Ya — Submarine cable.

Details : Chart No. 110 (7th EDITION, Oct., 2012) WGS84 DATUM

Insert submarine cable ,  , joining :

13° 40' 54'' N. 100° 30' 50'' E.
(shore)
13° 40' 58'' N. 100° 30' 53'' E.
13° 41' 01'' N. 100° 30' 53'' E.
13° 41' 04'' N. 100° 30' 51'' E.
13° 41' 07'' N. 100° 30' 42'' E.
13° 41' 10'' N. 100° 30' 30'' E.
13° 41' 11'' N. 100° 30' 25'' E.
13° 41' 12'' N. 100° 30' 11'' E.
13° 41' 12'' N. 100° 30' 07'' E.
13° 41' 14'' N. 100° 30' 00'' E.
13° 41' 19'' N. 100° 29' 46'' E.
13° 41' 23'' N. 100° 29' 37'' E.
13° 41' 27'' N. 100° 29' 33'' E.
13° 41' 29'' N. 100° 29' 34'' E.
13° 41' 32'' N. 100° 29' 35'' E.
(shore)

Chart No. 138 Last correction (24/18) **WGS84 DATUM**

Insert submarine cable ,  , joining :

13° 40' 54'' N. 100° 30' 50'' E.
(shore)

13° 40' 58'' N. 100° 30' 53'' E.
13° 41' 01'' N. 100° 30' 53'' E.
13° 41' 04'' N. 100° 30' 51'' E.
13° 41' 07'' N. 100° 30' 42'' E.
13° 41' 10'' N. 100° 30' 30'' E.
13° 41' 11'' N. 100° 30' 25'' E.
13° 41' 12'' N. 100° 30' 11'' E.
13° 41' 12'' N. 100° 30' 07'' E.
13° 41' 14'' N. 100° 30' 00'' E.
13° 41' 19'' N. 100° 29' 46'' E.
13° 41' 23'' N. 100° 29' 37'' E.
13° 41' 27'' N. 100° 29' 33'' E.
13° 41' 29'' N. 100° 29' 34'' E.
13° 41' 32'' N. 100° 29' 35'' E.
(shore)

Source from : metropolitan Electricity Authority, 23rd February 2026

Issued by the Hydrographic Department,

Royal Thai Navy, Bangkok, Thailand

28th May 2026