



คู่มือ

การให้บริการจำหน่ายแผนที่และบรรณสารการเดินทางเรือ
ด้วยระบบดิจิทัล (e-Service)

หน่วยงาน กองบริการการเดินทางเรือ ศูนย์สนับสนุนการเดินทางเรือ
กรมอุทกศาสตร์



คู่มือ การให้บริการจำหน่ายแผนที่และบรรณสารการเดินทางเรือด้วยระบบดิจิทัล (e-Service)		
ชื่อหน่วยงาน กองบริการการเดินทางเรือ ศูนย์สนับสนุนการเดินทางเรือ กรมอุทกศาสตร์		
เลขที่เอกสาร : WP-วิธีให้บริการจำหน่ายแผนที่และบรรณสารการเดินทางเรือด้วยระบบดิจิทัล - กองบริการการเดินทางเรือ		
สถานะ :	ฉบับที่	หน้า : 3/25

สารบัญ

	หน้า
1. วัตถุประสงค์	4
2. วิธีการขั้นตอนการขอรับบริการ และระยะเวลาที่ใช้ในการขอรับบริการ	5
3. ขอบเขตและความรับผิดชอบ	16
4. ช่องทางการให้บริการ	16
5. รายการแผนที่ และบรรณสารการเดินทางเรือ และราคา	17
6. อัตราค่าบริการในการจัดส่งและบรรจุภัณฑ์	24
7. รายการเอกสารหลักฐานประกอบการยื่นคำขอรับบริการ	25



คู่มือ การให้บริการจำหน่ายแผนที่และบรรณสารการเดินทางเรือด้วยระบบดิจิทัล (e-Service)		
ชื่อหน่วยงาน กองบริการการเดินทางเรือ ศูนย์สนับสนุนการเดินทางเรือ กรมอุทกศาสตร์		
เลขที่เอกสาร : WP-วิธีให้บริการจำหน่ายแผนที่และบรรณสารการเดินทางเรือด้วยระบบดิจิทัล - กองบริการการเดินทางเรือ		
สถานะ :	ฉบับที่	หน้า : 4/25

๑. วัตถุประสงค์

๑.๑ เพื่ออำนวยความสะดวกให้ผู้รับบริการ ในการสั่งซื้อแผนที่และบรรณสารการเดินทางเรือด้วยระบบดิจิทัล (e-Service) ลดระยะเวลาในการเดินทางเข้ามาขอรับบริการที่หน่วยบริการของกรมอุทกศาสตร์

๑.๒ เพื่อให้ผู้รับบริการสามารถทราบข้อมูล และเงื่อนไขต่าง ๆ ที่เกี่ยวข้องกับการให้บริการจำหน่ายแผนที่และบรรณสารการเดินทางเรือด้วยระบบดิจิทัล (e-Service) อย่างถูกต้องครบถ้วน



คู่มือ การให้บริการจำหน่ายแผนที่และบรรณสารการเดินเรือด้วยระบบดิจิทัล (e-Service)		
ชื่อหน่วยงาน กองบริการการเดินเรือ ศูนย์สนับสนุนการเดินเรือ กรมอุทกศาสตร์		
เลขที่เอกสาร : WP-วิธีให้บริการจำหน่ายแผนที่และบรรณสารการเดินเรือด้วยระบบดิจิทัล - กองบริการการเดินเรือ		
สถานะ :	ฉบับที่	หน้า : 5/25

๒. วิธีการขั้นตอนการขอรับบริการ และระยะเวลาที่ใช้ในการขอรับบริการ

ลำดับ	ขั้นตอนของกระบวนการ	มาตรฐานเวลา (นาที)	ผู้รับผิดชอบ
	<pre>graph TD; A([ผู้รับบริการ]) --> B[เข้าสู่เว็บไซต์ กรมอุทกศาสตร์ https://www.hydro.navy.mi.th/index1.php กดแถบบาร์ข้อความ “แผนที่เดินเรือและบรรณสารการเดินเรือ”]; B --> C[กดเลือกเมนูที่ต้องการซื้อโดยค้นหาตามรูปภาพ แผนที่เดินเรือไทย]; C --> D[กดเลือกสินค้าที่ต้องการ]; D --> E[เลือกสินค้าและจำนวนที่ต้องการซื้อลงตะกร้าสินค้า เมื่อเลือกจำนวนแล้วกดดำเนินการสั่งซื้อสินค้า ต่อไป]; E --> F[ดำเนินการสมัครสมาชิกเพื่อทำรายการจัดซื้อสินค้า ต่อไป]; F --> G[กรอกข้อมูลสมาชิกและอีเมล กดสมัครสมาชิกและสั่งซื้อสินค้า]; G --> H[กรอกข้อมูลและประวัติของลูกค้า]; H --> I[];</pre>		
ขั้นตอนที่ ๑	เข้าสู่เว็บไซต์ กรมอุทกศาสตร์ https://www.hydro.navy.mi.th/index1.php กดแถบบาร์ข้อความ “แผนที่เดินเรือและบรรณสารการเดินเรือ”	1 นาที	ผู้รับบริการ
ขั้นตอนที่ ๒	กดเลือกเมนูที่ต้องการซื้อโดยค้นหาตามรูปภาพ แผนที่เดินเรือไทย	1 นาที	ผู้รับบริการ
ขั้นตอนที่ ๓	กดเลือกสินค้าที่ต้องการ	1 -2 นาที	ผู้รับบริการ
ขั้นตอนที่ ๔	เลือกสินค้าและจำนวนที่ต้องการซื้อลงตะกร้าสินค้า เมื่อเลือกจำนวนแล้วกดดำเนินการสั่งซื้อสินค้า ต่อไป	1-2 นาที	ผู้รับบริการ
ขั้นตอนที่ ๕	ดำเนินการสมัครสมาชิกเพื่อทำรายการจัดซื้อสินค้า ต่อไป	2-3 นาที	ผู้รับบริการ
ขั้นตอนที่ ๖	กรอกข้อมูลสมาชิกและอีเมล กดสมัครสมาชิกและสั่งซื้อสินค้า	2-3 นาที	ผู้รับบริการ
ขั้นตอนที่ ๗	กรอกข้อมูลและประวัติของลูกค้า	2 นาที	ผู้รับบริการ



คู่มือ การให้บริการจำหน่ายแผนที่และบรรณสารการเดินทางด้วยระบบดิจิทัล (e-Service)

ชื่อหน่วยงาน กองบริการการเดินทาง ศูนย์สนับสนุนการเดินทาง กรมอุตุนิยมวิทยา

เลขที่เอกสาร : WP-วิธีให้บริการจำหน่ายแผนที่และบรรณสารการเดินทางด้วยระบบดิจิทัล - กองบริการการเดินทาง

สถานะ :

ฉบับที่

หน้า : 6/25

ลำดับ	ขั้นตอนของกระบวนการ	มาตรฐานเวลา (นาที)	ผู้รับผิดชอบ
	<pre>graph TD; Start[] --> Step8[กรอกข้อมูลชื่อผู้ซื้อ ที่อยู่ในการจัดส่ง และระบุวิธีการจัดส่ง และทำการกดบันทึกต่อไป]; Step8 --> Step9[ตรวจสอบข้อมูลความถูกต้องแล้วกดถัดไป]; Step9 --> Step10[หากผู้ซื้อเป็นนิติบุคคลให้กรอกรายละเอียดของข้อมูลทั้งหมด และกดถัดไป]; Step10 --> Step11[กดช่องทางการชำระเงินผ่านบัญชีธนาคาร กดถัดไป]; Step11 --> Step12[กดแจ้งการชำระเงิน]; Step12 --> Step13[เลือกไฟล์เพื่อส่งเอกสารการแจ้งชำระเงินค่าสินค้า]; Step13 --> Step14[ระบบจะแสดงข้อความว่า “แจ้งชำระเงินสำเร็จ”]; Step14 --> End[]</pre>		
ขั้นตอนที่ ๘	กรอกข้อมูลชื่อผู้ซื้อ ที่อยู่ในการจัดส่ง และระบุวิธีการจัดส่ง และทำการกดบันทึกต่อไป	1 นาที	ผู้ให้บริการ
ขั้นตอนที่ ๙	ตรวจสอบข้อมูลความถูกต้องแล้วกดถัดไป	1 นาที	ผู้ให้บริการ
ขั้นตอนที่ ๑๐	หากผู้ซื้อเป็นนิติบุคคลให้กรอกรายละเอียดของข้อมูลทั้งหมด และกดถัดไป	1 - 2 นาที	ผู้ให้บริการ
ขั้นตอนที่ ๑๑	กดช่องทางการชำระเงินผ่านบัญชีธนาคาร กดถัดไป	1-2 นาที	ผู้ให้บริการ
ขั้นตอนที่ ๑๒	กดแจ้งการชำระเงิน	2 นาที	ผู้ให้บริการ
ขั้นตอนที่ ๑๓	เลือกไฟล์เพื่อส่งเอกสารการแจ้งชำระเงินค่าสินค้า	1 นาที	ผู้ให้บริการ
ขั้นตอนที่ ๑๔	ระบบจะแสดงข้อความว่า “แจ้งชำระเงินสำเร็จ”	1 นาที	ผู้ให้บริการ



คู่มือ การให้บริการจำหน่ายแผนที่และบรรณสารการเดินทางโดยระบบดิจิทัล (e-Service)		
ชื่อหน่วยงาน กองบริการการเดินทาง ศูนย์สนับสนุนการเดินทาง กรมอุตุนิยมวิทยา		
เลขที่เอกสาร : WP-วิธีให้บริการจำหน่ายแผนที่และบรรณสารการเดินทางโดยระบบดิจิทัล - กองบริการการเดินทาง		
สถานะ :	ฉบับที่	หน้า : 7/25

ลำดับ	ขั้นตอนของกระบวนการ	มาตรฐานเวลา (นาที)	ผู้รับผิดชอบ
	<pre>graph TD; Start[] --> Step15[เมื่อผู้บริการสั่งซื้อสินค้าและชำระเงิน ระบบจะแจ้งเตือนมาที่แอดมินทางไลน์ เกี่ยวกับการสั่งซื้อสินค้าและชำระเงินค่าสินค้า ขั้นตอนถึงเสร็จสมบูรณ์]; Step15 --> Step16[เจ้าหน้าที่จะตรวจสอบการสั่งซื้อสินค้า และไฟล์การโอนเงิน ว่าถูกต้องหรือไม่]; Step16 --> Step17[เจ้าหน้าที่จะดำเนินการออกใบยืนยันคำสั่งซื้อ, ใบเสร็จรับเงิน และใบจ่ายหน้าของให้ลูกค้า]; Step17 --> Step18[เจ้าหน้าที่จัดส่งแผนที่และบรรณสารการเดินทาง ให้กับผู้บริการในทุกวันศุกร์ของสัปดาห์ ก่อนเวลา 1200 น.]; Step18 --> Step19[ผู้บริการได้รับแผนที่และบรรณสารการเดินทาง]; Step19 --> End[จบกระบวนการ];</pre>		
ขั้นตอนที่ ๑๕	เมื่อผู้บริการสั่งซื้อสินค้าและชำระเงิน ระบบจะแจ้งเตือนมาที่แอดมินทางไลน์ เกี่ยวกับการสั่งซื้อสินค้าและชำระเงินค่าสินค้า ขั้นตอนถึงเสร็จสมบูรณ์	1 นาที	ผู้บริการ
ขั้นตอนที่ ๑๖	เจ้าหน้าที่จะตรวจสอบการสั่งซื้อสินค้า และไฟล์การโอนเงิน ว่าถูกต้องหรือไม่	10 นาที	เจ้าหน้าที่แผนกบริการการเดินทางและเวลามาตรฐาน
ขั้นตอนที่ ๑๗	เจ้าหน้าที่จะดำเนินการออกใบยืนยันคำสั่งซื้อ, ใบเสร็จรับเงิน และใบจ่ายหน้าของให้ลูกค้า	1-2 ชั่วโมง	เจ้าหน้าที่แผนกบริการการเดินทางและเวลามาตรฐาน
ขั้นตอนที่ ๑๘	เจ้าหน้าที่จัดส่งแผนที่และบรรณสารการเดินทาง ให้กับผู้บริการในทุกวันศุกร์ของสัปดาห์ ก่อนเวลา 1200 น.	ทุกวันศุกร์ของสัปดาห์	เจ้าหน้าที่แผนกบริการการเดินทางและเวลามาตรฐาน
ขั้นตอนที่ ๑๙	ผู้บริการได้รับแผนที่และบรรณสารการเดินทาง	1-2 วัน	บริษัทขนส่งสินค้า
	จบกระบวนการ		



คู่มือ การให้บริการจำหน่ายแผนที่และบรรณสารการเดินเรือด้วยระบบดิจิทัล (e-Service)

ชื่อหน่วยงาน กองบริการการเดินเรือ ศูนย์สนับสนุนการเดินเรือ กรมอุทกศาสตร์

เลขที่เอกสาร : WP-วิธีให้บริการจำหน่ายแผนที่และบรรณสารการเดินเรือด้วยระบบดิจิทัล - กองบริการการเดินเรือ

สถานะ :

ฉบับที่

หน้า : 9/25

navigationssupport.com/category/9202/แผนที่เดินเรือไทย

Tube Maps ERROR: Cache Acce... Log in - BangkokRa... Maritime Safety Inf...

International
porting
Center

แผนที่เดินเรือไทย

หน้าแรก / สินค้าทั้งหมด / แผนที่เดินเรือไทย

หมายเลข 0 ครอบคลุมพื้นที่ 2 ผังชั้นไป(5)
หมายเลข 1 ครอบคลุมพื้นที่ฝั่งตะวันออกของอ่าวไทย(32)
หมายเลข 2 ครอบคลุมพื้นที่ฝั่งตะวันตกของอ่าวไทย(26)
หมายเลข 3 ครอบคลุมพื้นที่ฝั่งทะเลอันดามัน(20)

หมวดหมู่สินค้า

- album
- BEST SELLER
- ALL PRODUCT
- Products
- All product
- แผนที่และบรรณสารการเดินเรือ
- จำหน่าย
- บรรณสารการเดินเรือจำหน่าย
- แผนที่เดินเรือจำหน่าย
- แผนที่ ENC
- แผนที่เดินเรืออิเล็กทรอนิกส์ ครอบคลุมพื้นที่ฝั่งทะเลอันดามัน
- แผนที่เดินเรืออิเล็กทรอนิกส์ ครอบคลุมพื้นที่ฝั่งตะวันตกของอ่าวไทย
- แผนที่เดินเรืออิเล็กทรอนิกส์ ครอบคลุมพื้นที่ฝั่งตะวันออกของอ่าวไทย
- แผนที่เดินเรืออิเล็กทรอนิกส์ ครอบคลุมพื้นที่ 2 ผังชั้นไป
- บรรณสารการเดินเรือ

ตัวกรอง (0) ล้าง

คลังสินค้า

พื้นที่ครอบคลุมของแผนที่

หมวดหมู่สินค้า

album

BEST SELLER

ALL PRODUCT

Products

All product

แผนที่และบรรณสารการเดินเรือ

จำหน่าย

บรรณสารการเดินเรือจำหน่าย

แผนที่เดินเรือจำหน่าย

แผนที่ ENC

แผนที่เดินเรืออิเล็กทรอนิกส์ ครอบคลุมพื้นที่ฝั่งทะเลอันดามัน

แผนที่เดินเรืออิเล็กทรอนิกส์ ครอบคลุมพื้นที่ฝั่งตะวันตกของอ่าวไทย

แผนที่เดินเรืออิเล็กทรอนิกส์ ครอบคลุมพื้นที่ฝั่งตะวันออกของอ่าวไทย

แผนที่เดินเรืออิเล็กทรอนิกส์ ครอบคลุมพื้นที่ 2 ผังชั้นไป

บรรณสารการเดินเรือ

พบสินค้า 83 ชิ้น

เรียงตาม ความน่าสนใจ

170 ท่าเรือบริษัทอุตสาหกรรม... 400 THB

171 เกาะไฟ ถึง เกาะล้าน 400 THB

001 ปะจวบศรีจันทร์ ถึง เก... 400 THB

สั่งซื้อสินค้า

เปรียบเทียบ

ขั้นตอนที่ 3 กดเลือกสินค้าที่ต้องการ

navigationssupport.com/cart

Maps ERROR: Cache Acce... Log in - BangkokRa... Maritime Safety Inf...

ตะกร้าสินค้า

สินค้าในตะกร้า

สินค้า	ราคา/ชิ้น	จำนวน	ราคารวม
171 เกาะไฟ ถึง เกาะล้าน 7642-35-540-0536	400.00 THB	2	800.00 THB
170 ท่าเรือบริษัทอุตสาหกรรม ปิโตรเคมีกลไทย (WGS 84) 7642-35-540-0535	400.00 THB	2	800.00 THB

ลบสินค้าในตะกร้าทั้งหมด

ยอดรวมตะกร้าสินค้า

ยอดรวมสินค้า (4 ชิ้น)	1,600.00 THB
ยอดรวมตะกร้าสินค้า	1,600.00 THB

*** แจ้งลูกค้า กรุณาแยกการสั่งซื้อสินค้าแต่ละประเภท เพราะราคาการจัดส่งไม่เท่ากัน ***

ซื้อสินค้าต่อ

สั่งซื้อสินค้า

ขั้นตอนที่ 4 เลือกสินค้าและจำนวนที่ต้องการซื้อลงตะกร้าสินค้า เมื่อเลือกจำนวนแล้ว กดดำเนินการสั่งซื้อสินค้าต่อไป



คู่มือ การให้บริการจำหน่ายแผนที่และบรรณสารการเดินเรือด้วยระบบดิจิทัล (e-Service)

ชื่อหน่วยงาน กองบริการการเดินเรือ ศูนย์สนับสนุนการเดินเรือ กรมอุทกศาสตร์

เลขที่เอกสาร : WP-วิธีให้บริการจำหน่ายแผนที่และบรรณสารการเดินเรือด้วยระบบดิจิทัล - กองบริการการเดินเรือ

สถานะ :

ฉบับที่

หน้า : 10/25

navigationsupport.com/cart/member

Maps ERROR: Cache Acce... Log in - BangkokRa... Maritime Safety Inf...



ขั้นตอนที่ 5 ดำเนินการสมัครสมาชิกเพื่อทำรายการจัดซื้อสินค้าต่อไป

ผู้รับบริการสามารถเลือกสมัครสมาชิก โดย

สั่งซื้อผ่านบัญชีของคุณ

อีเมล

รหัสผ่าน

ลืมรหัสผ่าน ?

เข้าสู่ระบบและสั่งซื้อสินค้า

หรือ

f เข้าสู่ระบบด้วย Facebook

G เข้าสู่ระบบด้วย Google

สมัครสมาชิก

navigationsupport.com/cart/member

Maps ERROR: Cache Acce... Log in - BangkokRa... Maritime Safety Inf...

ional
orting
Center

ขั้นตอนที่ 6 ดำเนินการสมัครสมาชิกกรอกข้อมูลอีเมล

กดสมัครสมาชิกและสั่งซื้อสินค้า

สั่งซื้อผ่านบัญชีของคุณ

อีเมล

กรุณากรอกEmail

รหัสผ่าน

* รหัสผ่านจะต้องมีตัวอักษรอย่างน้อย 8 ตัวอักษร

* รหัสผ่านจะต้องมีตัวอักษรพิมพ์เล็ก, พิมพ์ใหญ่ และตัวเลข

ยืนยันรหัสผ่าน

กรุณากรอกEmail Confirm Password

ฉันไม่พบและจะคืน ฉันขาดความมั่นใจ

ฉันต้องการสมัครบัญชีผู้ขายจากทางเว็บไซต์

หากคลิกที่ไม่สมัครสมาชิกแสดงว่าคุณเป็นแอดมิน **ชื่อคุณ** และชื่อ **ชื่อคุณ** ในรายชื่อผู้ขาย หากคลิกที่ไม่สมัครสมาชิกแสดงว่าคุณเป็นแอดมิน

สมัครสมาชิกและสั่งซื้อสินค้า

เข้าสู่ระบบ



คู่มือ การให้บริการจำหน่ายแผนที่และบรรณสารการเดินทางด้วยระบบดิจิทัล (e-Service)

ชื่อหน่วยงาน กองบริการการเดินทาง ศูนย์สนับสนุนการเดินทาง กรมอุทกศาสตร์

เลขที่เอกสาร : WP-วิธีให้บริการจำหน่ายแผนที่และบรรณสารการเดินทางด้วยระบบดิจิทัล - กองบริการการเดินทาง

สถานะ :

ฉบับที่

หน้า : 11/25

แก้ไขข้อมูลส่วนตัว

ชื่อ: prasit2515@gmail.com
ชื่อ: prasitchai hudanarn
หมายเลขโทรศัพท์: 0810909951
เพศ: ชาย หญิง
วันเกิด: 11/03/2024
เลขประจำตัวประชาชน: 2110400740200

ขั้นตอนที่ 7
กรอกข้อมูลและประวัติของลูกค้า

ขั้นตอนที่ 8 กรอกข้อมูลชื่อผู้ซื้อ ที่อยู่ และระบุวิธีการจัดส่ง และทำการกดบันทึกต่อไป

ข้อมูลจัดส่ง: ชื่อ-นามสกุล*, หมายเลขโทรศัพท์*, ที่อยู่*, ประเทศ* (Thailand), รหัสไปรษณีย์*, จังหวัด* (กรุณาเลือก), เขต/อำเภอ* (กรุณาเลือก), แขวง/ตำบล* (กรุณาเลือก)

วิธีการจัดส่ง: ไปรษณีย์ไทย - EMS สำหรับจัดส่งแผนที่และบรรณสารเดินทาง 270 THB, ไปรษณีย์ไทย - EMS สำหรับจัดส่งบรรณสารเดินทาง 165 THB

สรุปรายการสั่งซื้อ: 171 ภาชนะใส่ สิ่ง ภาชนะใส่ 400 THB x1 400 THB, ยอดรวมสินค้า (1) 400.00 THB, ค่าจัดส่งสินค้า 0.00 THB, ยอดรวมสุทธิ 400.00 THB, ยอดก่อนรวมภาษีมูลค่าเพิ่ม 400.00 THB



คู่มือ การให้บริการจำหน่ายแผนที่และบรรณสารการเดินทางด้วยระบบดิจิทัล (e-Service)

ชื่อหน่วยงาน กองบริการการเดินทาง ศูนย์สนับสนุนการเดินทาง กรมอุทกศาสตร์

เลขที่เอกสาร : WP-วิธีให้บริการจำหน่ายแผนที่และบรรณสารการเดินทางด้วยระบบดิจิทัล - กองบริการการเดินทาง

สถานะ :

ฉบับที่

หน้า : 12/25

ข้อมูลจัดส่ง

การชำระเงิน

ขั้นตอนการสั่งซื้อ

ที่อยู่ในการจัดส่ง เปลี่ยน

ประสิทธิ์ชัย หุตะนาวัน 0616969951
222 กรมอุทกศาสตร์ ถนนริมทางรถไฟสายเก่า, บางนาใต้, บางนา, กรุงเทพมหานคร 10260

วิธีการจัดส่ง

<input checked="" type="radio"/>	ไปรษณีย์ไทย - EMS สำหรับจัดส่งแผนที่เดินเรือ ระยะเวลาขนส่ง 5-7 วัน	270 THB
<input type="radio"/>	ไปรษณีย์ไทย - EMS สำหรับจัดส่งบรรณสารการเดินทาง ระยะเวลาขนส่ง 5-7 วัน	165 THB

ต้องการใบกำกับภาษี

สรุปรายการสั่งซื้อ

170 ท่าเรือจังหวัดอุตรดิตถ์
มิโระเคมีคอลไทย (WGS 84)
400 THB x1 400 THB

ยอดรวมสินค้า (1)	400.00 THB
ค่าจัดส่งสินค้า	270.00 THB
ยอดรวมสุทธิ	670.00 THB
ยอดก่อนรวมภาษีมูลค่าเพิ่ม	670.00 THB

ระบุหมายเหตุ(ถ้ามี)

ถัดไป

ขั้นตอนที่ 9

ตรวจสอบ
ข้อมูลความ
ถูกต้อง

ทำการกด
ต่อไป

ที่อยู่ในการจัดส่ง เปลี่ยน

ประสิทธิ์ชัย หุตะนาวัน 0616969951
222 กรมอุทกศาสตร์ ถนนริมทางรถไฟสายเก่า, บางนาใต้, บางนา, กรุงเทพมหานคร 10260

วิธีการจัดส่ง

<input checked="" type="radio"/>	ไปรษณีย์ไทย - EMS สำหรับจัดส่งแผนที่เดินเรือ ระยะเวลาขนส่ง 5-7 วัน	270 THB
<input type="radio"/>	ไปรษณีย์ไทย - EMS สำหรับจัดส่งบรรณสารการเดินทาง ระยะเวลาขนส่ง 5-7 วัน	165 THB

ต้องการใบกำกับภาษี

สรุปรายการสั่งซื้อ

170 ท่าเรือจังหวัดอุตรดิตถ์
มิโระเคมีคอลไทย (WGS 84)
400 THB x1 400 THB

ยอดรวมสินค้า (1)	400.00 THB
ค่าจัดส่งสินค้า	270.00 THB
ยอดรวมสุทธิ	670.00 THB
ยอดก่อนรวมภาษีมูลค่าเพิ่ม	670.00 THB

ระบุหมายเหตุ(ถ้ามี)

ถัดไป

ขั้นตอนที่ 10

หากผู้ซื้อเป็นนิติ
บุคคลให้กรอกรายละเอียดของ
ข้อมูลทั้งหมด และ

ทำการกดต่อไป

ที่อยู่ในการจัดส่ง

เปลี่ยน

สรุปรายการสั่งซื้อ

ประสิทธิ์ชัย หุตะนาวัน 0616969951
222 กรมอุทกศาสตร์ ถนนริมทางรถไฟสายเก่า, บางนาใต้, บางนา, กรุงเทพมหานคร 10260

วิธีการจัดส่ง

<input checked="" type="radio"/>	ไปรษณีย์ไทย - EMS สำหรับจัดส่งแผนที่เดินเรือ ระยะเวลาขนส่ง 5-7 วัน	270 THB
<input type="radio"/>	ไปรษณีย์ไทย - EMS สำหรับจัดส่งบรรณสารการเดินทาง ระยะเวลาขนส่ง 5-7 วัน	165 THB

ต้องการใบกำกับภาษี

เพิ่มข้อมูลสำหรับออกใบกำกับภาษี

กรุณาตรวจสอบข้อมูลของท่านก่อนยื่นเอกสารทางรายการสั่งซื้อ หากท่านกดยื่นแล้ว ระบบจะไม่สามารถแก้ไข
ข้อมูลใบกำกับภาษีของท่านได้

มุขกษัตริย์ นิติบุคคล

ชื่อองค์กร/บริษัท*

บริษัท เดินเรือไทย จำกัด

หมายเลขผู้เสียภาษี*

12121212121

สาขา*

สำนักงานใหญ่

ทั่วไป

หมายเลขโทรศัพท์*

0616969951

ไม่ได้อยู่เดียวกับที่อยู่จัดส่ง

ที่อยู่*

ขั้นตอนที่ 10

หากผู้ซื้อเป็นนิติ
บุคคลให้กรอกรายละเอียดของ
ข้อมูลทั้งหมด และ

ทำการกดต่อไป



คู่มือ การให้บริการจำหน่ายแผนที่และบรรณสารการเดินทางด้วยระบบดิจิทัล (e-Service)

ชื่อหน่วยงาน กองบริการการเดินทาง ศูนย์สนับสนุนการเดินทาง กรมอุทกศาสตร์

เลขที่เอกสาร : WP-วิธีให้บริการจำหน่ายแผนที่และบรรณสารการเดินทางด้วยระบบดิจิทัล - กองบริการการเดินทาง

สถานะ :

ฉบับที่

หน้า : 13/25

ขั้นตอนที่ 11 กดช่องทางการชำระเงินผ่านบัญชีธนาคาร

ทำการกดต่อไป

ข้อมูลการชำระเงิน / ใบคำินทาง

บัญชีผู้ซื้อ หมายเลข 0616969951
222 ถนนพหลโยธิน แขวงปทุมวัน เขตปทุมวัน กรุงเทพมหานคร 10250

บริษัท เวิลด์ไวโยน จำกัด 0616969951
1212121212121
222 ถนนพหลโยธิน แขวงปทุมวัน เขตปทุมวัน กรุงเทพมหานคร 10250

สรุปรายการสั่งซื้อ

170 ทัศนียภาพกรุงเทพฯ
มีโรคติดต่อ (WGS 84)
400 THB x1 400 THB

รวมสินค้า (1)	400.00 THB
ค่าจัดส่งสินค้า	270.00 THB
รวมรวมภาษี	670.00 THB
รวมรวมภาษีมูลค่าเพิ่ม	670.00 THB

งดใบแจ้งหนี้แบบใบเสร็จของกรมสรรพากร
กรุณาแจ้ง

ใบสั่งซื้อ

ขอขอบคุณสำหรับการสั่งซื้อ

หมายเลขคำสั่งซื้อ: 20240300004 - วันที่สั่งซื้อ: 11 ธ.ค. 2567 14:50

กรุณาชำระเงินผ่านบัญชีธนาคาร

รายละเอียดการสั่งซื้อ

สินค้า	ขนาด/สี	จำนวน	จำนวน
170 ทัศนียภาพกรุงเทพฯ มีโรคติดต่อ (WGS 84) ราคา: 400 THB		1	400.00 THB

รวมรวมสินค้า 400.00 THB รวมรวมค่าจัดส่ง 270.00 THB รวมรวมภาษี 670.00 THB

รวมรวมภาษีมูลค่าเพิ่ม 670.00 THB

* V = ภาษี, N = สินค้า

ข้อมูลการชำระเงิน
โอนเงินผ่านบัญชีธนาคาร

ข้อมูลบัญชี
บัญชีผู้ซื้อ - 0616969951 สาขาปทุมวัน (พร้อมเลขที่บัญชี 1-2-3)

ข้อมูลร้านค้า
ศูนย์บริการการเดินทาง
โทร: 0 2 747 99 22

ชำระเงิน **ชำระเงิน** **ชำระเงิน** **ชำระเงิน**

ขั้นตอนที่ 12 กดแจ้งการชำระเงิน
ขั้นตอนที่ 13 เลือกไฟล์เพื่อส่งเอกสารการแจ้งชำระเงินค่าสินค้า

หมายเลขคำสั่งซื้อ: 20240300004

กรุณาชำระเงินผ่านบัญชีธนาคาร

บัญชีผู้ซื้อ: 0616969951

สาขา: ปทุมวัน

เลขที่บัญชี: 1212121212121

วันที่สั่งซื้อ: 11/12/2567


จำนวนเงิน: 670 THB

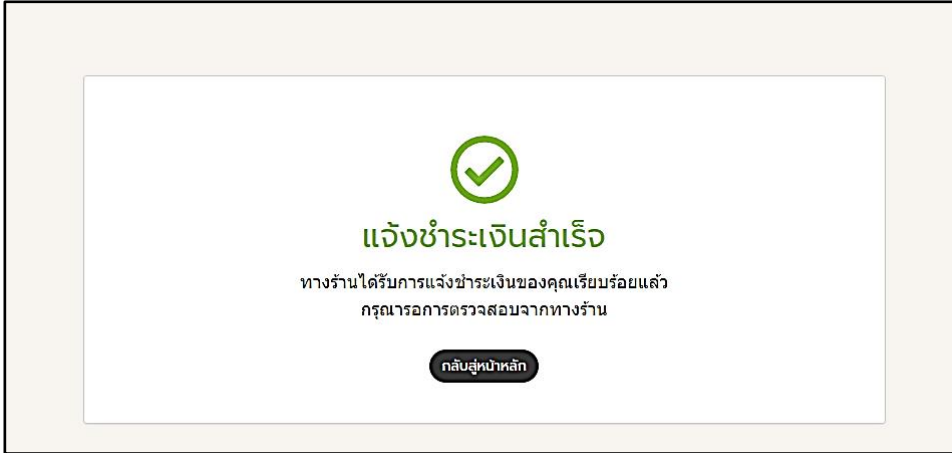
ชำระเงิน

ชำระเงิน

ชำระเงิน

ชำระเงิน

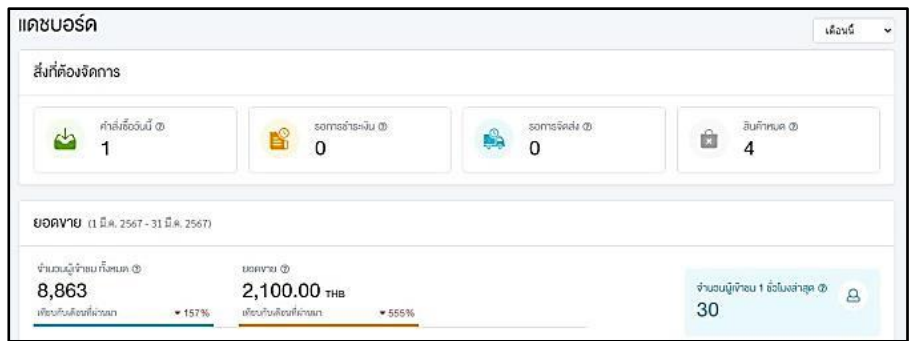
	คู่มือ การให้บริการจำหน่ายแผนที่และบรรณสารการเดินทางด้วยระบบดิจิทัล (e-Service)		
	ชื่อหน่วยงาน กองบริการการเดินทาง ศูนย์สนับสนุนการเดินทาง กรมอุทกศาสตร์		
	เลขที่เอกสาร : WP-วิธีให้บริการจำหน่ายแผนที่และบรรณสารการเดินทางด้วยระบบดิจิทัล - กองบริการการเดินทาง		
	สถานะ :	ฉบับที่	หน้า : 14/25




ขั้นตอนที่ 14 ระบบจะแสดงข้อความว่า “แจ้งชำระเงินสำเร็จ”



ขั้นตอนที่ 15 เมื่อผู้รับบริการสั่งซื้อสินค้าและชำระเงิน ระบบจะแจ้งเตือนมาที่แอดมินทางไลน์ เกี่ยวกับการสั่งซื้อสินค้าและชำระเงินค่าสินค้า ขั้นตอนถึงเสร็จสมบูรณ์



ขั้นตอนที่ 16 เจ้าหน้าที่จะตรวจสอบการสั่งซื้อสินค้า และไฟล์การโอนเงินว่าถูกต้องหรือไม่

	คู่มือ การให้บริการจำหน่ายแผนที่และบรรณสารการเดินเรือด้วยระบบดิจิทัล (e-Service)		
	ชื่อหน่วยงาน กองบริการการเดินเรือ ศูนย์สนับสนุนการเดินเรือ กรมอุทกศาสตร์		
	เลขที่เอกสาร : WP-วิธีให้บริการจำหน่ายแผนที่และบรรณสารการเดินเรือด้วยระบบดิจิทัล - กองบริการการเดินเรือ		
	สถานะ :	ฉบับที่	หน้า : 16/25

๓. ขอบเขตและความรับผิดชอบ

กรมอุทกศาสตร์ กองทัพเรือ มีหน้าที่เกี่ยวกับการสำรวจและจัดทำแผนที่เดินเรือในน่านน้ำไทย เพื่อให้เรือหลวงใช้ในการเดินเรือและการปฏิบัติการทางทหาร รวมทั้งให้บริการแก่ประชาชนทั่วไป โดยสามารถซื้อได้ด้วยตนเองที่สำนักงานของกรมอุทกศาสตร์ ในพื้นที่

ภาคกลาง ติดต่อกับกองบริการการเดินเรือ ศูนย์สนับสนุนการเดินเรือ ถนนริมทางรถไฟเก่า แขวงบางนาใต้ เขตบางนา กรุงเทพฯ

ภาคกลางตอนล่าง ติดต่อกับสถานีอุทกศาสตร์หัวหิน อ.หัวหิน จว.ประจวบคีรีขันธ์

ภาคตะวันออก ติดต่อกับสถานีอุทกศาสตร์สัตหีบ ฐานทัพเรือสัตหีบ อ.สัตหีบ จว.ชลบุรี

ภาคใต้ฝั่งตะวันออก ติดต่อกับสถานีอุทกศาสตร์สงขลา ฐานทัพเรือสงขลา อ.เมือง จว.สงขลา

ภาคใต้ฝั่งตะวันตก ติดต่อกับสถานีอุทกศาสตร์พังงา ฐานทัพเรือพังงา อ.ท้ายเหมือง จว.พังงา

ทั้งนี้ เพื่อความสะดวกแก่ผู้รับบริการ กองบริการการเดินเรือ ศูนย์สนับสนุนการเดินเรือ กรมอุทกศาสตร์ จึงได้เปิดให้บริการจำหน่ายแผนที่และบรรณสารการเดินเรือด้วยระบบดิจิทัล (e-Service) ขึ้น โดยเป็นการดำเนินการสั่งซื้อทาง Internet ช่องทาง e-Service ผ่านเว็บไซต์ กรมอุทกศาสตร์ โดยผู้รับบริการสามารถเลือกรายการ จำนวน แผนที่และบรรณสารการเดินเรือ วิธีการจัดส่ง และที่อยู่การจัดส่งได้ด้วยตนเอง มีวงรอบในการจัดส่งในทุกวันศุกร์ ก่อน 1200 ของทุกสัปดาห์

กรมอุทกศาสตร์ ขอสงวนสิทธิการไม่คืนเงินค่าแผนที่และบรรณสารการเดินเรือ กรณีที่ผู้รับบริการยกเลิกการสั่งซื้อ ภายหลังจากชำระเงินเรียบร้อยแล้ว เนื่องจากหน่วยงานได้ส่งเป็นรายได้แผ่นดินเรียบร้อยแล้ว

๔. ช่องทางการให้บริการ

เว็บไซต์ กรมอุทกศาสตร์ <https://www.hydro.navy.mi.th/index1.php> และ เว็บไซต์ ศูนย์สนับสนุนการเดินเรือ กรมอุทกศาสตร์ www.navigationsupport.com



ช่องทาง แอปพลิเคชัน LINE Id: info22

ติดต่อสอบถามทางโทรศัพท์ ที่หมายเลข 02-475 -2278 แผนกข่าวสารการเดินเรือ กองบริการการเดินเรือ



คู่มือ การให้บริการจำหน่ายแผนที่และบรรณสารการเดินเรือด้วยระบบดิจิทัล (e-Service)

ชื่อหน่วยงาน กองบริการการเดินเรือ ศูนย์สนับสนุนการเดินเรือ กรมอุทกศาสตร์

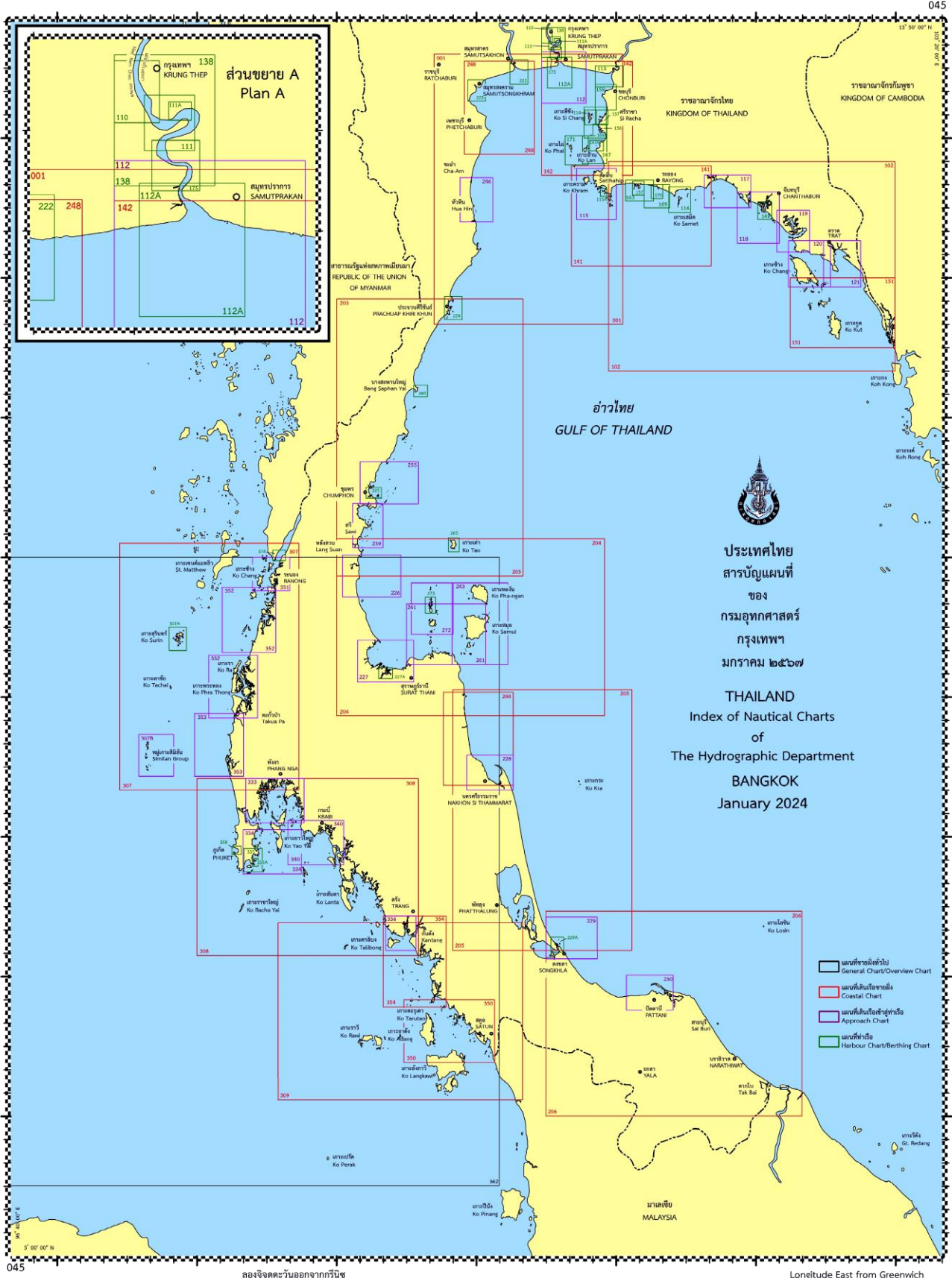
เลขที่เอกสาร : WP-วิธีให้บริการจำหน่ายแผนที่และบรรณสารการเดินเรือด้วยระบบดิจิทัล - กองบริการการเดินเรือ

สถานะ :

ฉบับที่

หน้า : 17/25

๕. รายการแผนที่ และบรรณสารการเดินเรือ และราคา





คู่มือ การให้บริการจำหน่ายแผนที่และบรรณสารการเดินทางด้วยระบบดิจิทัล (e-Service)		
ชื่อหน่วยงาน กองบริการการเดินทาง ศูนย์สนับสนุนการเดินทาง กรมอุตุนิยมวิทยา		
เลขที่เอกสาร : WP-วิธีให้บริการจำหน่ายแผนที่และบรรณสารการเดินทางด้วยระบบดิจิทัล - กองบริการการเดินทาง		
สถานะ :	ฉบับที่	หน้า : 18/25

๕.๑ แผนที่เดินเรือกระต่าย ราคา แผ่นละ 400 บาท

หมายเลข	ชื่อแผนที่	มาตราส่วน SCALE 1:	ราคา (บาท)
ก	ราคาแผนที่และบรรณสารการเดินทาง	-	400
ข	แผนที่แสดงเขตเวลาทั่วโลก	-	400
001	อ่าวไทย,ประจวบคีรีขันธ์ ถึง เกาะจวง	240,000	400
045	กรุงเทพฯ ฯ ถึงสิงคโปร์	1,500,000	400
102	เกาะจวง – เกาะกง	240,000	400
110	ท่าเรือกรุงเทพฯ ฯ เขต 1	12,000	400
111	ท่าเรือกรุงเทพฯ ฯ เขต 2	10,000	400
111A	ท่าเรือกรุงเทพฯ ฯ	6,000	400
112	ทางเข้าแม่น้ำเจ้าพระยา	30,000	400
112A	ปากแม่น้ำเจ้าพระยา	22,000	400
113	ทางเข้าแม่น้ำบางปะกง	25,000	400
114	ท่าเรือเกาะสีชัง	15,000	400
115	อ่าวสัตหีบ และบริเวณใกล้เคียง	40,000	400
115A	ท่าเรือพาณิชย์สัตหีบ(ท่าเรือจุกเสม็ด)	8,000	400
116	เกาะเสม็ด	20,000	400
117	แหลมกระบองเพชร ถึง แหลม	40,000	400
118	แหลมหินคัน ถึง เกาะเปริด	45,000	400
119	แม่น้ำเวฬุ และทางเข้า	35,000	400
120	ช่องเกาะช้าง	50,000	400
121	อ่าวตราด	40,000	400
137	ศรีราชา	12,000	400
138	แม่น้ำเจ้าพระยา สมุทรปราการ	30,000	400
141	แหลมทรพิม ถึง เกาะคราม	120,000	400
142	ปากแม่น้ำเจ้าพระยา ถึง เกาะรีน	120,000	400
147	เกาะล้าน ถึง แหลมพญา	25,000	400




คู่มือ การให้บริการจำหน่ายแผนที่และบรรณสารการเดินทางโดยระบบดิจิทัล (e-Service)		
ชื่อหน่วยงาน กองบริการการเดินทาง ศูนย์สนับสนุนการเดินทาง กรมอุทกศาสตร์		
เลขที่เอกสาร : WP-วิธีให้บริการจำหน่ายแผนที่และบรรณสารการเดินทางโดยระบบดิจิทัล - กองบริการการเดินทาง		
สถานะ :	ฉบับที่	หน้า : 19/25

หมายเลข	ชื่อแผนที่	มาตราส่วน SCALE 1:	ราคา (บาท)
147A	อ่าวพัทยา	10,000	400
149	ทางเข้าแม่น้ำจันทบุรี	15,000	400
151	เกาะช้าง ถึง เกาะยอ	90,000	400
156	ท่าเรือพาณิชย์แหลมฉบัง	10,000	400
157	ท่าเรือนิคมอุตสาหกรรมมาบตาพุด	10,000	400
159	บางพระ ถึง อ่างศิลา	25,000	400
163	ท่าเรือนิคมอุตสาหกรรมมาบตาพุดและใกล้เคียง	25,000	400
164	ศรีราชาและบริเวณใกล้เคียง	22,000	400
169	ทางเข้าท่าเรือบริษัทอุตสาหกรรมปิโตรเคมีกัล	22,000	400
170	ท่าเรือบริษัทอุตสาหกรรมปิโตรเคมีกัลไทย	12,000	400
171	เกาะไผ่ ถึง เกาะล้าน	22,000	400
175	แม่น้ำเจ้าพระยา	12,000	400
203	หลังสวน ถึง ประจวบคีรีขันธ์	240,000-	400
204	แหลมคอกวาง ถึง หลังสวน	240,000-	400
205	สงขลา ถึง แหลมคอกวาง	240,000	400
206	สงขลา ถึง กลันตัน	240,000	400
222	ทางเข้าแม่น้ำท่าจีน	25,000	400
223	ทางเข้าแม่น้ำแม่กลอง	25,000	400
224	ประจวบคีรีขันธ์	20,000	400
225	อ่าวชุมพร	20,000	400
226	ละแม ถึง หลังสวน	45,000	400
227	อ่าวบ้านดอน	50,000	400
228	อ่าวนครศรีธรรมราช	40,000	400
229	ท่าเรือสงขลา	20,000	400
229A	ทางเข้าท่าเรือสงขลา	12,000	400
230	อ่าวปัตตานี	40,000	400
239	อ่าวสวี และบริเวณใกล้เคียง	40,000	400



คู่มือ การให้บริการจำหน่ายแผนที่และบรรณสารการเดินทางโดยระบบดิจิทัล (e-Service)		
ชื่อหน่วยงาน กองบริการการเดินทาง ศูนย์สนับสนุนการเดินทาง กรมอุตุนิยมวิทยา		
เลขที่เอกสาร : WP-วิธีให้บริการจำหน่ายแผนที่และบรรณสารการเดินทางโดยระบบดิจิทัล - กองบริการการเดินทาง		
สถานะ :	ฉบับที่	หน้า : 20/25

หมายเลข	ชื่อแผนที่	มาตราส่วน SCALE 1:	ราคา (บาท)
243	ช่องสมุย ถึง เกาะพงัน	70,000	400
244	ปากพ่อง ถึง แหลมคอกวาง	80,000	400
246	หัวหิน	40,000	400
248	หาดเจ้าสำราญ ถึง สมุทรสาคร	80,000	400
255	อ่าวชุมพร ถึง เกาะง่ามใหญ่	40,000	400
260	ท่าเรือประจวบคีรีขันธ์	10,000	400
261	แหลมคั้งหม้อ ถึง เกาะสมุย	70,000	400
265	เกาะเต่า	12,000	400
227A	แม่น้ำตาปี	12,000	400
272	เกาะเชือก ถึง เกาะตั่งกู	45,000	400
273	หมู่เกาะอ่างทอง	12,000	400
307	พังงา ถึง ระนอง	200,000	400
307A	หมู่เกาะสุรินทร์	20,000	400
307B	หมู่เกาะสิมิลัน	45,000	400
308	ภูเก็ต ถึง กันตัง	200,000	400
309	เกาะราวี ถึง สตูล	200,000	400
331	ทางเข้าระนอง	40,000	400
332	เกาะพระทอง	60,000	400
333	อ่าวพังงา	40,000	400
334	ท่าเรือภูเก็ต และบริเวณใกล้เคียง	50,000	400
335	ท่าเรือภูเก็ต	20,000	400
335A	อ่าวหมาน และบริเวณใกล้เคียง	8,000	400
336	ทางเข้ากันตัง	35,000	400
340	ทางเข้ากระบี่	40,000	400
350	เกาะตะรุเตา ถึง สตูล	80,000	400
352	เกาะไขใหญ่ ถึง เกาะพยาม	60,000	400
353	บ้านท้ายเหมือง ถึง ช่องปากเกาะ	60,000	400
354	เกาะรังนก ถึง กันตัง	80,000	400
358	อ่าวปะตอง	10,000	400
362	สตูล ถึง ระนอง	700,000	400
374	ทางเข้าท่าเรือระนอง	12,000	400

	คู่มือ การให้บริการจำหน่ายแผนที่และบรรณสารการเดินเรือด้วยระบบดิจิทัล (e-Service)	
	ชื่อหน่วยงาน กองบริการการเดินเรือ ศูนย์สนับสนุนการเดินเรือ กรมอุทกศาสตร์	
	เลขที่เอกสาร : WP-วิธีให้บริการจำหน่ายแผนที่และบรรณสารการเดินเรือด้วยระบบดิจิทัล - กองบริการการเดินเรือ	
	สถานะ :	ฉบับที่


๕.๒ บรรณสารการเดินเรือ




ราคาเล่มละ 150 บาท



ราคาเล่มละ 150 บาท



ราคาเล่มละ 500 บาท



ราคาเล่มละ 500 บาท



ราคาเล่มละ 350 บาท



คู่มือ การให้บริการจำหน่ายแผนที่และบรรณสารการเดินทางด้วยระบบดิจิทัล (e-Service)		
ชื่อหน่วยงาน กองบริการการเดินทาง ศูนย์สนับสนุนการเดินทาง กรมอุตุนิยมวิทยา		
เลขที่เอกสาร : WP-วิธีให้บริการจำหน่ายแผนที่และบรรณสารการเดินทางด้วยระบบดิจิทัล - กองบริการการเดินทาง		
สถานะ :	ฉบับที่	หน้า : 22/25

6. อัตราค่าบริการในการจัดส่งและบรรจุภัณฑ์

6.1 อัตราการให้บริการแผนที่เดินเรือ

จำนวนแผนที่ (แผ่น)	ราคาแผนที่ (บาท)	รายละเอียดค่าใช้จ่ายในการให้บริการสั่งซื้อฯ					สรุปค่าใช้จ่ายฯ	
		ค่ากระบอก	ค่านำส่ง	ค่าจัดส่งไปรษณีย์ EMS	รวมค่าดำเนินการ (จำนวน แผ่น)	ราคาแผนที่	ค่าดำเนินการจัดส่งทางไปรษณีย์ EMS	จำนวนเงินที่ต้องชำระทั้งสิ้น
1	400	120	80	90	290	400	290	690
2	800	120	80	90	290	800	290	1,090
3	1,200	120	80	90	290	1,200	290	1,490
4	1,600	120	80	90	290	1,600	290	1,890
5	2,000	120	80	90	290	2,000	290	2,290
6	2,400	120	80	90	290	2,400	290	2,690
7	2,800	120	80	90	290	2,800	290	3,090
8	3,200	120	80	90	290	3,200	290	3,490
9	3,600	120	80	100	300	3,600	300	3,900
10	4,000	120	80	100	300	4,000	300	4,300
11	4,400	240	80	190	510	4,400	510	4,910
12	4,800	240	80	190	510	4,800	510	5,310
13	5,200	240	80	190	510	5,200	510	5,710
14	5,600	240	80	190	510	5,600	510	6,110
15	6,000	240	80	190	510	6,000	510	6,510
16	6,400	240	80	190	510	6,400	510	6,910
17	6,800	240	80	190	510	6,800	510	7,310
18	7,200	240	80	190	510	7,200	510	7,710
19	7,600	240	80	200	520	7,600	520	8,120
20	8,000	240	80	200	520	8,000	520	8,520
21	8,400	360	80	290	730	8,400	730	9,130
22	8,800	360	80	290	730	8,800	730	9,530
23	9,200	360	80	290	730	9,200	730	9,930
24	9,600	360	80	290	730	9,600	730	10,330
25	10,000	360	80	290	730	10,000	730	10,730



คู่มือ การให้บริการจำหน่ายแผนที่และบรรณสารการเดินทางด้วยระบบดิจิทัล (e-Service)

ชื่อหน่วยงาน กองบริการการเดินทาง ศูนย์สนับสนุนการเดินทาง กรมอุตุนิยมวิทยา

เลขที่เอกสาร : WP-วิธีให้บริการจำหน่ายแผนที่และบรรณสารการเดินทางด้วยระบบดิจิทัล - กองบริการการเดินทาง

สถานะ :

ฉบับที่

หน้า : 23/25

จำนวนแผนที่ (แผ่น)	ราคาแผนที่ (บาท)	รายละเอียดค่าใช้จ่ายในการให้บริการสั่งซื้อ					สรุปค่าใช้จ่าย	
		ค่ากระบอก	ค่านำส่ง	ค่าจัดส่งไปรษณีย์ EMS	รวมค่าดำเนินการ (จำนวน แผ่น)	ราคาแผนที่	ค่าดำเนินการจัดส่งทางไปรษณีย์ EMS	จำนวนเงินที่ต้องชำระทั้งสิ้น
26	10,400	360	80	290	730	10,400	730	11,130
27	10,800	360	80	290	730	10,800	730	11,530
28	11,200	360	80	290	730	11,200	730	11,930
29	11,600	360	80	300	740	11,600	740	12,340
30	12,000	360	80	300	740	12,000	740	12,740
31	12,400	480	80	390	950	12,400	950	13,350
32	12,800	480	80	390	950	12,800	950	13,750
33	13,200	480	80	390	950	13,200	950	14,150
34	13,600	480	80	390	950	13,600	950	14,550
35	14,000	480	80	390	950	14,000	950	14,950
36	14,400	480	80	390	950	14,400	950	15,350
37	14,800	480	80	390	950	14,800	950	15,750
38	15,200	480	80	390	950	15,200	950	16,150
39	15,600	480	80	400	960	15,600	960	16,560
40	16,000	480	80	400	960	16,000	960	16,960
41	16,400	600	80	490	1,170	16,400	1,170	17,570
42	16,800	600	80	490	1,170	16,800	1,170	17,970
43	17,200	600	80	490	1,170	17,200	1,170	18,370
44	17,600	600	80	490	1,170	17,600	1,170	18,770
45	18,000	600	80	490	1,170	18,000	1,170	19,170
46	18,400	600	80	490	1,170	18,400	1,170	19,570
47	18,800	600	80	490	1,170	18,800	1,170	19,970
48	19,200	600	80	490	1,170	19,200	1,170	20,370
49	19,600	600	80	500	1,180	19,600	1,180	20,780
50	20,000	600	80	500	1,180	20,000	1,180	21,180



คู่มือ การให้บริการจำหน่ายแผนที่และบรรณสารการเดินทางด้วยระบบดิจิทัล (e-Service)		
ชื่อหน่วยงาน กองบริการการเดินทาง ศูนย์สนับสนุนการเดินทาง กรมอุตุนิยมวิทยา		
เลขที่เอกสาร : WP-วิธีให้บริการจำหน่ายแผนที่และบรรณสารการเดินทางด้วยระบบดิจิทัล - กองบริการการเดินทาง		
สถานะ :	ฉบับที่	หน้า : 24/25

6.2 อัตราการให้บริการสั่งซื้อแผนที่เดินทางไปรษณีย์

จำนวนแผนที่ (แผ่น)	ราคาแผนที่ (บาท)	รายละเอียดค่าใช้จ่ายในการให้บริการสั่งซื้อ					สรุปค่าใช้จ่าย	
		ค่ากล่องพัสดุ	ค่านำส่ง	ค่าจัดส่งไปรษณีย์ EMS	รวมค่า ดำเนินการ	ราคาบรรณสาร	ค่าดำเนินการ จัดส่งทาง ไปรษณีย์ EMS	จำนวนเงินที่ต้อง ชำระทั้งสิ้น
1	150	6	80	69	155	150	155	305
2	-	6	80	99	185	300	185	485
3	450	6	80	99	185	450	185	635
4	600	6	80	159	245	600	245	845
5	750	6	80	159	245	750	245	995
6	900	6	80	159	245	900	245	1,145
7	1,050	20	80	245	345	1,050	345	1,395
8	1,200	20	80	245	345	1,200	345	1,545
9	1,350	20	80	245	345	1,350	345	1,695
10	1,650	36	80	339	455	1,500	455	1,955
11	1,800	36	80	339	455	1,650	455	2,105
12	1,950	36	80	339	455	1,800	455	2,255
13	2,100	36	80	399	515	1,950	515	2,465
14	2,250	36	80	399	515	2,100	515	2,615
15	6,000	36	80	399	515	2,250	515	2,765



คู่มือ การให้บริการจำหน่ายแผนที่และบรรณสารการเดินทางเรือด้วยระบบดิจิทัล (e-Service)		
ชื่อหน่วยงาน กองบริการการเดินทางเรือ ศูนย์สนับสนุนการเดินทางเรือ กรมอุทกศาสตร์		
เลขที่เอกสาร : WP-วิธีให้บริการจำหน่ายแผนที่และบรรณสารการเดินทางเรือด้วยระบบดิจิทัล - กองบริการการเดินทางเรือ		
สถานะ :	ฉบับที่	หน้า : 25/25

๗. รายการเอกสารหลักฐานประกอบการยื่นคำขอรับบริการ

-ไม่มี-