







ประกาศชาวเรือ  
หมายเลข 9/2568  
อ่าวไทย, ฝั่งตะวันออก  
ชลบุรี, ทางเข้าท่าเรือแหลมเทียน — ระบบทุ่น

---

รายละเอียด --- แผนที่หมายเลข 115 (แก้ไขครั้งสุดท้าย 4/2568) WGS84 DATUM

ให้ลบบ		FL.G.3s3M No 1	12° 38' 39.60" น., 100° 51' 16.32" อ.
		FL.G.5s3M No 2	12° 38' 46.32" น., 100° 51' 15.30" อ.
		FL.G.3s3M No 3	12° 38' 42.34" น., 100° 51' 54.07" อ.
ให้เขียน		FL.G.3s3M No 1	12° 38' 42.00" น., 100° 51' 16.00" อ.
		FL.R.5s3M No 2	12° 38' 50.00" น., 100° 51' 22.00" อ.
		FL.G.3s3M No 3	12° 38' 38.00" น., 100° 51' 49.00" อ.

สมุดบรรณสาร --- ทำเนียบไฟและทุ่นในน่านน้ำไทย พ.ศ.2556., หน้า 16-17







ข้อมูลจาก --- กองเครื่องหมายทางเรือ, ลง 16 มิถุนายน 2568

ประกาศโดยกรมอุทกศาสตร์  
กองทัพเรือ กรุงเทพมหานคร  
23 มิถุนายน 2568

Notice to Mariners  
No. 9/25  
Gulf of Thailand, East Coast  
Chonburi, Entrance to Laem Thian Harbour — Buoyage.

---

Details : Chart No. 115 (Last correction 4/25) WGS84 DATUM

Delete		<i>Fl.3s3M</i>	12° 38' 39.60" N., 100° 51' 16.32" E.,
		No 1	
		<i>Fl.R.5s3M</i>	12° 38' 46.32" N., 100° 51' 15.30" E.
		No 2	
Insert		<i>Fl.G.3s3M</i>	12° 38' 42.34" N., 100° 51' 54.07" E.
		No 3	
		<i>Fl.3s3M</i>	12° 38' 42.00" N., 100° 51' 16.00" E.,
		No 1	
		<i>Fl.R.5s3M</i>	12° 38' 50.00" N., 100° 51' 22.00" E.
		No 2	
		<i>Fl.G.3s3M</i>	12° 38' 38.00" N., 100° 51' 49.00" E.
	No 3		

Publication : List of Lights and Buoys in Thai Water 2013., Pages 16-17

Source from : Aids to Navigation Division., dated 16<sup>th</sup> June 2025

Issued by the Hydrographic Department,  
Royal Thai Navy, Bangkok, Thailand  
23<sup>rd</sup> June 2025