









ประกาศชาวเรือ  
หมายเลข 76/2557  
ฝั่งตะวันตกของประเทศไทย  
กระบี่, พังงา --- เรืออับปาง




---

รายละเอียด ---	แผนที่หมายเลข 353 แก้วไขครั้งสุดท้าย (56/2557)		
		INDIAN1975 DATUM	WGS84 DATUM
ให้เขียน	 Rep (2014)	8 ° 38' 25 .46'' น., 98 ° 12' 08 .53'' อ.	8 ° 38' 32 .80'' น., 98 ° 11' 58 .00'' อ.
	แผนที่หมายเลข 332		
		INDIAN1975 DATUM	WGS84 DATUM
ให้เขียน	 Rep (2014)	9 ° 06' 44 .89'' น., 98 ° 10' 33 .83'' อ.	9 ° 06' 52 .10'' น., 98 ° 10' 23 .30'' อ.
	แผนที่หมายเลข 307 แก้วไขครั้งสุดท้าย (21/2556)		
		INDIAN1975 DATUM	WGS84 DATUM
ให้เขียน	 Rep (2014)	8 ° 38'.4 น., 98 ° 12'.1 อ.	8 ° 38'.5 น., 98 ° 12'.0 อ.
	 Rep (2014)	9 ° 06'.7 น., 98 ° 10'.6 อ.	9 ° 06'.9 น., 98 ° 10'.4 อ.
	แผนที่หมายเลข 308 แก้วไขครั้งสุดท้าย (70/2557)		
		INDIAN1975 DATUM	WGS84 DATUM
ให้เขียน	 Rep (2014)	7 ° 41'.5 น., 98 ° 46'.8 อ.	7 ° 41'.7 น., 98 ° 46'.6 อ.
	แผนที่หมายเลข 362 แก้วไขครั้งสุดท้าย (21/2556)		
		INDIAN1975 DATUM	WGS84 DATUM
ให้เขียน	 Rep (2014)	8 ° 38'.4 น., 98 ° 12'.1 อ.	8 ° 38'.5 น., 98 ° 12'.0 อ.
	 Rep (2014)	9 ° 06'.7 น., 98 ° 10'.6 อ.	9 ° 06'.9 น., 98 ° 10'.4 อ.
	 Rep (2014)	7 ° 41'.5 น.,	7 ° 41'.7 น.,

98 ° 46'.8 อ.

98 ° 46'.6 อ.

แผนที่หมายเลข 045 แก้ไขครั้งสุดท้าย (69/2557)

	INDIAN1975 DATUM	WGS84 DATUM
ใต้เขียน  Rep (2014)	8 ° 38'.4 น., 98 ° 12'.1 อ.	8 ° 38'.5 น., 98 ° 12'.0 อ.
 Rep (2014)	9 ° 06'.7 น., 98 ° 10'.6 อ.	9 ° 06'.9 น., 98 ° 10'.4 อ.
 Rep (2014)	7 ° 41'.5 น., 98 ° 46'.8 อ.	7 ° 41'.7 น., 98 ° 46'.6 อ.

ข้อมูลจาก --- กรมกิจการพลเรือนทหารเรือ, ลง 6 พฤษภาคม 2557


ประกาศโดยกรมอุทกศาสตร์  
กองทัพเรือ กรุงเทพมหานคร  
22 พฤษภาคม 2557

**Notice to Mariners**  
**No. 76/2557**  
**West Coast of Thailand**  
**Krabi, Phang-nga --- Wrecks**


---

Details :



**Chart No. 353** Last correction (56/2557)

	INDIAN1975 DATUM	WGS84 DATUM
Insert  <i>Rep (2014)</i>	8 ° 38' 25 .46'' N., 98 ° 12' 08 .53'' E.	8 ° 38' 32 .80'' N., 98 ° 11' 58 .00'' E.

**Chart No. 332**

	INDIAN1975 DATUM	WGS84 DATUM
Insert  <i>Rep (2014)</i>	9 ° 06' 44 .89'' N., 98 ° 10' 33 .83'' E.	9 ° 06' 52 .10'' N., 98 ° 10' 23 .30'' E.



**Chart No. 307** Last correction (21/2556)

	INDIAN1975 DATUM	WGS84 DATUM
Insert  <i>Rep (2014)</i>	8 ° 38'.4 N., 98 ° 12'.1 E.	8 ° 38'.5 N., 98 ° 12'.0 E.
 <i>Rep (2014)</i>	9 ° 06'.7 N., 98 ° 10'.5 E.	9 ° 06'.9 N., 98 ° 10'.4 E.

**Chart No. 308** Last correction (70/2557)

	INDIAN1975 DATUM	WGS84 DATUM
Insert  <i>Rep (2014)</i>	7 ° 41'.5 N., 98 ° 46'.8 E.	7 ° 41'.7 N., 98 ° 46'.6 E.

**Chart No. 362** Last correction (21/2556)

	INDIAN1975 DATUM	WGS84 DATUM
Insert  <i>Rep (2014)</i>	8 ° 38'.4 N., 98 ° 12'.1 E.	8 ° 38'.5 N., 98 ° 12'.0 E.
 <i>Rep (2014)</i>	9 ° 06'.7 N.,	9 ° 06'.9 N.,

 Rep (2014)

98 ° 10'.6 E.

98 ° 10'.4 E.




7 ° 41'.5 N.,

7 ° 41'.7 N.,

98 ° 46'.8 E.

98 ° 46'.6 E.

Chart No. 045 Last correction (69/2557)

		INDIAN1975 DATUM	WGS84 DATUM
Insert	 Rep (2014)	8 ° 38'.4 N.,	8 ° 38'.5 N.,
		98 ° 12'.1 E.	98 ° 12'.0 E.
	 Rep (2014)	9 ° 06'.7 N.,	9 ° 06'.9 N.,
		98 ° 10'.6 E.	98 ° 10'.4 E.
	 Rep (2014)	7 ° 41'.5 N.,	7 ° 41'.7 N.,
		98 ° 46'.8 E.	98 ° 46'.6 E.

Reported from : Naval Civil Affairs Department., dated 6<sup>th</sup> May 2014

Issued by the Hydrographic Department,

Royal Thai Navy, Bangkok, Thailand

22<sup>nd</sup> May 2014