



ประกาศชาวเรือ
หมายเลข 75/2558
ฝั่งตะวันตกของประเทศไทย
ภูเก็ต, แหลมหิน ถึง เกาะมะพร้าว และ อ่าวปอ ถึง เกาะนาคาใหญ่ --- สายส่งกระแสไฟฟ้าใต้น้ำ

ประกาศชาวเรือครั้งก่อนหมายเลข 32/2558 (ล่วงหน้า) ยกเลิก

รายละเอียด --- แผนที่หมายเลข 334 (แก้ไขครั้งสุดท้าย 23/2558)

	INDIAN1975 DATUM	WGS84 DATUM
ให้เขียน สายไฟฟ้าใต้น้ำ,  , ลากเชื่อมต่อ :	7 ° 56'.03 น.,	7 ° 56'.16 น.,
	98 ° 24'.59 อ.	98 ° 24'.41 อ.
	(ฝั่ง)	(ฝั่ง)
	7 ° 56'.04 น.,	7 ° 56'.17 น.,
	98 ° 24'.56 อ.	98 ° 24'.38 อ.
	7 ° 56'.07 น.,	7 ° 56'.20 น.,
	98 ° 24'.56 อ.	98 ° 24'.39 อ.
	7 ° 56'.11 น.,	7 ° 56'.23 น.,
	98 ° 24'.72 อ.	98 ° 24'.55 อ.
	7 ° 56'.15 น.,	7 ° 56'.28 น.,
	98 ° 25'.11 อ.	98 ° 24'.94 อ.
	(ฝั่ง)	(ฝั่ง)

แผนที่หมายเลข 308 (แก้ไขครั้งสุดท้าย 23/2558)

	INDIAN1975 DATUM	WGS84 DATUM
ให้เขียน สายไฟฟ้าใต้น้ำ,  , ลากเชื่อมต่อ :	8 ° 03'.40 น.,	8 ° 03'.53 น.,
	98 ° 26'.07 อ.	98 ° 25'.89 อ.
	(ฝั่ง)	(ฝั่ง)
	8 ° 03'.11 น.,	8 ° 03'.24 น.,
	98 ° 26'.99 อ.	98 ° 26'.81 อ.
	8 ° 03'.11 น.,	8 ° 03'.24 น.,
	98 ° 27'.07 อ.	98 ° 26'.89 อ.
	8 ° 03'.23 น.,	8 ° 03'.35 น.,
	98 ° 27'.63 อ.	98 ° 27'.45 อ.
	(ฝั่ง)	(ฝั่ง)

ข้อมูลจาก --- การไฟฟ้าส่วนภูมิภาค, ลง 8 กรกฎาคม 2558

ประกาศโดยกรมอุทกศาสตร์
กองทัพเรือ กรุงเทพมหานคร
4 สิงหาคม 2558

Notice to Mariners

No. 75/2558

West Coast of Thailand

Phuket, Lame Hin to Ko Maphrao and Ao Po to Ko Nakha Yai — Submarine power cable.

Former Notice No. 32/2558 (P) is cancelled

Details : Chart No. 334 (Last correction 23/2558)




	INDIAN1975 DATUM	WGS84 DATUM
Insert submarine power cable,   , joining :	7 ° 56'.03 N., 98 ° 24'.59 E. (shore)	7 ° 56'.16 N., 98 ° 24'.41 E. (shore)
	7 ° 56'.04 N., 98 ° 24'.56 E.	7 ° 56'.17 N., 98 ° 24'.38 E.
	7 ° 56'.07 N., 98 ° 24'.56 E.	7 ° 56'.20 N., 98 ° 24'.39 E.
	7 ° 56'.11 N., 98 ° 24'.72 E.	7 ° 56'.23 N., 98 ° 24'.55 E.
	7 ° 56'.15 N., 98 ° 25'.11 E. (shore)	7 ° 56'.28 N., 98 ° 24'.94 E. (shore)

Chart No. 308 (Last correction 23/2558)

	INDIAN1975 DATUM	WGS84 DATUM
Insert submarine power cable,   , joining :	8 ° 03'.40 N., 98 ° 26'.07 E. (shore)	8 ° 03'.53 N., 98 ° 25'.89 E. (shore)
	8 ° 03'.11 N., 98 ° 26'.99 E.	8 ° 03'.24 N., 98 ° 26'.81 E.
	8 ° 03'.11 N., 98 ° 27'.07 E.	8 ° 03'.24 N., 98 ° 26'.89 E.
	8 ° 03'.23 N., 98 ° 27'.63 E. (shore)	8 ° 03'.35 N., 98 ° 27'.45 E. (shore)

Source from : Provincial Electricity Authority, dated 8th July 2015

Issued by the Hydrographic Department,
Royal Thai Navy, Bangkok, Thailand
4th August 2015