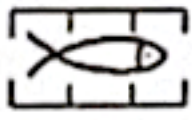


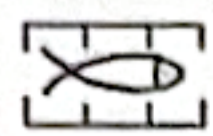
ประกาศชาวเรือ
หมายเลข 69/2558
อ่าวไทย, ฝั่งตะวันตก
ประจวบคีรีขันธ์, บ้านคลองวาฬ — บริเวณเพาะเลี้ยงสัตว์น้ำ

รายละเอียด — แผนที่หมายเลข 224 (แก้ไขครั้งสุดท้าย 30/2558)

ให้เขียน ขอบเขตของบริเวณเพาะเลี้ยงสัตว์น้ำ, ด้วยเส้นประ, ลากเชื่อมต่อ :	INDIAN1975 DATUM	WGS84 DATUM
	11 ° 42' 00.00" น., 99 ° 49' 11.35" อ.	11 ° 42' 06.54" น., 99 ° 48' 59.98" อ.
	11 ° 43' 57.33" น., 99 ° 50' 09.72" อ.	11 ° 44' 03.87" น., 99 ° 49' 58.34" อ.
	11 ° 43' 50.55" น., 99 ° 50' 30.78" อ.	11 ° 43' 57.09" น., 99 ° 50' 19.39" อ.
	11 ° 42' 00.00" น., 99 ° 49' 33.11" อ.	11 ° 42' 06.54" น., 99 ° 49' 21.73" อ.
	11 ° 42' 37.94" น., 99 ° 49' 41.99" อ.	11 ° 42' 44.48" น., 99 ° 49' 30.61" อ.

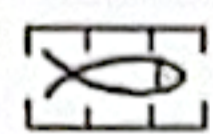
แผนที่หมายเลข 203 (แก้ไขครั้งสุดท้าย 155/2557)

ให้เขียน ขอบเขตของบริเวณเพาะเลี้ยงสัตว์น้ำ, ด้วยเส้นประ, ลากเชื่อมต่อ :	INDIAN1975 DATUM	WGS84 DATUM
	11 ° 41' .84 น., 99 ° 49' .11 อ.	11 ° 41' .95 น., 99 ° 48' .92 อ.
	11 ° 43' .96 น., 99 ° 50' .16 อ.	11 ° 44' .07 น., 99 ° 49' .97 อ.
	11 ° 43' .84 น., 99 ° 50' .51 อ.	11 ° 43' .95 น., 99 ° 50' .32 อ.
	11 ° 41' .84 น., 99 ° 49' .47 อ.	11 ° 41' .95 น., 99 ° 49' .28 อ.



11 ° 43'.37 น.,
99 ° 50'.08 อ.

11 ° 43' .48 น.,
99 ° 49' .89 อ.



11 ° 42'.41 น.,
99 ° 49'.61 อ.

11 ° 42' .52 น.,
99 ° 49' .42 อ.

ข้อมูลจาก — กรมยุทธการทหารเรือ, ลง 25 มิถุนายน 2558

ประกาศโดยกรมอุทกศาสตร์
กองทัพเรือ กรุงเทพมหานคร
15 กรกฎาคม 2558

Notice to Mariners
 No. 69/2558
 Gulf of Thailand, West Coast
 Prachuap Khiri Khan, Ban Khlong Wan — Marine farm

Details : Chart No. 224 (Last correction 30/2558)

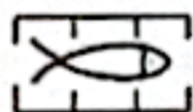
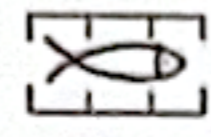
	INDIAN1975 DATUM	WGS84 DATUM
Insert limit of marine farm, pecked line,		
Joining :	11 ° 42' 00.00" N., 99 ° 49' 11.35" E.	11 ° 42' 06.54" N., 99 ° 48' 59.98" E.
	11 ° 43' 57.33" N., 99 ° 50' 09.72" E.	11 ° 44' 03.87" N., 99 ° 49' 58.34" E.
	11 ° 43' 50.55" N., 99 ° 50' 30.78" E.	11 ° 43' 57.09" N., 99 ° 50' 19.39" E.
	11 ° 42' 00.00" N., 99 ° 49' 33.11" E.	11 ° 42' 06.54" N., 99 ° 49' 21.73" E.
	11 ° 42' 37.94" N., 99 ° 49' 41.99" E.	11 ° 42' 44.48" N., 99 ° 49' 30.61" E.

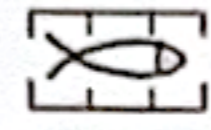
Chart No. 203 (Last correction 155/2557)

	INDIAN1975 DATUM	WGS84 DATUM
Insert limit of marine farm, pecked line,		
Joining :	11 ° 41' .84 N., 99 ° 49' .11 E.	11 ° 41' .95 N., 99 ° 48' .92 E.
	11 ° 43' .96 N., 99 ° 50' .16 E.	11 ° 44' .07 N., 99 ° 49' .97 E.
	11 ° 43' .84 N., 99 ° 50' .51 E.	11 ° 43' .95 N., 99 ° 50' .32 E.
	11 ° 41' .84 N., 99 ° 49' .47 E.	11 ° 41' .95 N., 99 ° 49' .28 E.



11 ° 43'.37 N.,
99 ° 50'.08 E.

11 ° 43' .48 N.,
99 ° 49' .89 E.



11 ° 42'.41 N.,
99 ° 49'.61 E.

11 ° 42' .52 N.,
99 ° 49' .42 E.

Source from : The Naval Operations Department, dated 25th June 2015

Issued by the Hydrographic Department,
Royal Thai Navy, Bangkok, Thailand
15th July 2015