


ประกาศชาวเรือ  
หมายเลข 59/2556  
อ่าวไทย, ฝั่งตะวันตก

สงขลา, บริเวณทิศตะวันออกของสทิงพระ — ฐานขุดเจาะ, ที่ผูกเรือบรรทุก  
น้ำมัน, พื้นที่จอดเรือ, ตัวอักษร

รายละเอียด — แผนที่หมายเลข 205 (แก้ไขครั้งสุดท้าย 19/2556)


ให้เขียน	INDIAN1975 DATUM	WGS84 DATUM
☐ A	7° 31' .99 น., 100° 42' .79 อ.	7° 32' .12 น., 100° 42' .60 อ.
☐ C - PP & C - WP	7° 28' .22 น., 100° 36' .73 อ.	7° 28' .35 น., 100° 36' .54 อ.
☐ D	7° 30' .99 น., 100° 36' .75 อ.	7° 31' .12 น., 100° 36' .56 อ.
☐ E	7° 34' .18 น., 100° 37' .36 อ.	7° 34' .31 น., 100° 37' .17 อ.
☐ G	7° 26' .10 น., 100° 36' .41 อ.	7° 26' .23 น., 100° 36' .22 อ.
☞ Sriracha Trader, หันไปทางทิศ 250° / 070°	7° 32' .13 น., 100° 42' .68 อ.	7° 32' .26 น., 100° 42' .47 อ.
☞ Coastal Energy Resolution, หันไปทางทิศ 237° / 057°	7° 28' .34 น., 100° 36' .67 อ.	7° 28' .47 น., 100° 36' .48 อ.
☞ Sriracha Master, หันไปทางทิศ 248° / 068°	7° 31' .13 น., 100° 36' .63 อ.	7° 31' .26 น., 100° 36' .43 อ.
☞ Sriracha Eagle, หันไปทางทิศ 249° / 069°	7° 34' .35 น., 100° 37' .34 อ.	7° 34' .48 น., 100° 37' .15 อ.
☞ Sriracha Leader, หันไปทางทิศ 244° / 064°	7° 26' .28 น., 100° 36' .38 อ.	7° 26' .41 น., 100° 36' .18 อ.
พื้นที่จอดเรือเป็นรูปวงกลมรัศมี 1.5 ไมล์ทะเล ด้วยเส้นประ ศูนย์กลาง :	(ก) 7° 35' .25 น., 100° 42' .26 อ.	7° 35' .38 น., 100° 42' .07 อ.
⚓ , ศูนย์กลาง :	(ก) ช้างบน	




ให้ลบ  Kanchana Silver 7° 32' .00 น., 7° 32' .13 น.,  
100° 42' .66 อ. 100° 42' .47 อ.


ให้แก้ไข ตัวอักษรเป็น, แหล่งน้ำมันสงขลา  
 (ดูหมายเหตุ) SONGKHLA OILFIELD  
 (see Note), ศูนย์กลาง : 7° 30' .60 น.,  
100° 42' .80 อ.

แผนที่หมายเลข 206 (แก้ไขครั้งสุดท้าย 19/2556)

ให้เขียน  G INDIAN1975 DATUM WGS84 DATUM  
7° 26' .10 น., 7° 26' .23 น.,  
100° 36' .41 อ. 100° 36' .22 อ.

 Sriracha Leader,  
 หันไปทางทิศ 244° / 064° 7° 26' .28 น., 7° 26' .41 น.,  
100° 36' .38 อ. 100° 36' .18 อ.

แผนที่หมายเลข 045 (แก้ไขครั้งสุดท้าย 38/2556)


ให้เขียน  INDIAN1975 DATUM WGS84 DATUM  
7° 32' .0 น., 7° 32' .1 น.,  
100° 42' .8 อ. 100° 42' .6 อ.

7° 28' .2 น., 7° 28' .3 น.,  
100° 36' .7 อ. 100° 36' .5 อ.

7° 31' .0 น., 7° 31' .1 น.,  
100° 36' .8 อ. 100° 36' .6 อ.

7° 34' .2 น., 7° 34' .3 น.,  
100° 37' .4 อ. 100° 37' .2 อ.

7° 26' .1 น., 7° 26' .2 น.,  
100° 36' .4 อ. 100° 36' .2 อ.

ให้ลบ  7° 32' .0 น., 7° 32' .1 น.,  
100° 42' .7 อ. 100° 42' .5 อ.

ให้แก้ไข ตัวอักษรเป็น, แหล่งน้ำมันสงขลา  
 (ดูหมายเหตุ) SONGKHLA OILFIELD  
 (see Note), ศูนย์กลาง : 7° 30' .6 น.,  
100° 42' .8 อ.

ข้อมูลจาก — บริษัท ซี อี ซี อินเทอร์เน็ตเนชั่นแนล ลิมิเต็ด (สาขาประเทศไทย, ลง 27 มีนาคม 2556)












ประกาศโดยกรมอุทกศาสตร์  
 กองทัพเรือ กรุงเทพมหานคร  
 29 เมษายน 2556




Notice to Mariners  
No. 59/2556  
Gulf of Thailand, West Coast  
Songkhla, Sathing Phra Eastwards — Platforms, Moored storage  
tankers, Anchorage area, Legend.

---

Details : Chart No. 205 (Last correction 19/2556)


	INDIAN1975 DATUM	WGS84 DATUM
Insert  A	7 ° 31' .99 N., 100 ° 42' .79 E.	7 ° 32' .12 N., 100 ° 42' .60 E.
 C - PP & C - WP	7 ° 28' .22 N., 100 ° 36' .73 E.	7 ° 28' .35 N., 100 ° 36' .54 E.
 D	7 ° 30' .99 N., 100 ° 36' .75 E.	7 ° 31' .12 N., 100 ° 36' .56 E.
 E	7 ° 34' .18 N., 100 ° 37' .36 E.	7 ° 34' .31 N., 100 ° 37' .17 E.
 G	7 ° 26' .10 N., 100 ° 36' .41 E.	7 ° 26' .23 N., 100 ° 36' .22 E.
 <i>Sriracha Trader</i> , orientated 250° / 070°	7 ° 32' .13 N., 100 ° 42' .68 E.	7 ° 32' .26 N., 100 ° 42' .47 E.
 <i>Coastal Energy Resolution</i> , orientated 237° / 057°	7 ° 28' .34 N., 100 ° 36' .67 E.	7 ° 28' .47 N., 100 ° 36' .48 E.
 <i>Sriracha Master</i> , orientated 248° / 068°	7 ° 31' .13 N., 100 ° 36' .63 E.	7 ° 31' .26 N., 100 ° 36' .43 E.
 <i>Sriracha Eagle</i> , orientated 249° / 069°	7 ° 34' .35 N., 100 ° 37' .34 E.	7 ° 34' .48 N., 100 ° 37' .15 E.
 <i>Sriracha Leader</i> , orientated 244° / 064°	7 ° 26' .28 N., 100 ° 36' .38 E.	7 ° 26' .41 N., 100 ° 36' .18 E.
circular limit of anchorage area, radius 1.5 M, pecked line, centred on :	(a) 7 ° 35' .25 N., 100 ° 42' .26 E.	7 ° 35' .38 N., 100 ° 42' .07 E.
 , within :	(a) above	



Delete  *Kanchana Silver* 7° 32' .00 N.,  
100° 42' .66 E. 7° 32' .13 N.,  
100° 42' .47 E.

Amend legend to, *SONGKHLA OILFIELD*  
(see Note), centred on : 7° 30' .60 N.,  
100° 42' .80 E.

Chart No. 206 (Last correction 19/2556)

Insert  *G*

INDIAN1975 DATUM	WGS84 DATUM
7° 26' .10 N.,	7° 26' .23 N.,
100° 36' .41 E.	100° 36' .22 E.



 *Sriracha Leader,*  
orientated 244° / 064° 7° 26' .28 N.,  
100° 36' .38 E. 7° 26' .41 N.,  
100° 36' .18 E.

Chart No. 045 (Last correction 38/2556)

Insert 

INDIAN1975 DATUM	WGS84 DATUM
7° 32' .0 N.,	7° 32' .1 N.,
100° 42' .8 E.	100° 42' .6 E.

7° 28' .2 N.,	7° 28' .3 N.,
100° 36' .7 E.	100° 36' .5 E.

7° 31' .0 N.,	7° 31' .1 N.,
100° 36' .8 E.	100° 36' .6 E.

7° 34' .2 N.,	7° 34' .3 N.,
100° 37' .4 E.	100° 37' .2 E.

7° 26' .1 N.,	7° 26' .2 N.,
100° 36' .4 E.	100° 36' .2 E.

Delete  7° 32' .0 N.,  
100° 42' .7 E. 7° 32' .1 N.,  
100° 42' .5 E.

Amend legend to, *SONGKHLA OILFIELD*  
(see Note), centred on : 7° 30' .6 N.,  
100° 42' .8 E.

Source from : CEC International, Ltd. (Thailand Branch), Dated 27<sup>th</sup> March 2013

Issued by the Hydrographic Department,  
Royal Thai Navy, Bangkok, Thailand  
29<sup>th</sup> April 2013