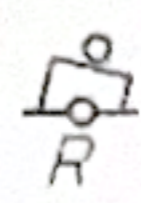



ประกาศชาวเรือ
หมายเลข 56/2557
ฝั่งตะวันตกของประเทศไทย
พังงา, ทางเข้าบ้านทับละมุ — ทุ่งผุกระเรือ

รายละเอียด --- แผนที่หมายเลข 353 แก้วไขครั้งสุดท้าย (50/2556)

	WGS84 DATUM	INDIAN1975 DATUM
ให้เขียน 	8 ° 34'.6 น., 98 ° 13'.1 อ.	8 ° 34'.5 น., 98 ° 13'.2 อ.
	8 ° 34'.4 น., 98 ° 13'.1 อ.	8 ° 34'.3 น., 98 ° 13'.3 อ.

รายงานจาก --- กองสำรวจแผนที่ กรมอุทกศาสตร์ ลง 26 มีนาคม 2557

ประกาศโดยกรมอุทกศาสตร์
กองทัพเรือ กรุงเทพมหานคร
10 เมษายน 2557



Notice to Mariners

No. 56/2557

West Coast of Thailand

Phangnga, Entrance to Ban Thap Lamu — Mooring Buoys.

Details : Chart No. 353 Last correction (50/2556)

		WGS84 DATUM	INDIAN1975 DATUM
Insert	 R	8 ° 34'.6 น., 98 ° 13'.1 อ.	8 ° 34'.5 น., 98 ° 13'.2 อ.
	 R	8 ° 34'.4 น., 98 ° 13'.1 อ.	8 ° 34'.3 น., 98 ° 13'.3 อ.

Reported from : Surveying Division, Hydrographic Department., dated 26th March 2014

Issued by the Hydrographic Department,

Royal Thai Navy, Bangkok, Thailand

10th April 2014