





ประกาศชาวเรือ
หมายเลข 5/2568
อ่าวไทยฝั่ง - ตะวันออก
ชลบุรี, เกาะจวง — เรืออับปาง

- รายละเอียด --- แผนที่หมายเลข 115 (แก้ไขครั้งสุดท้าย 4/2568) WGS84 DATUM
ให้เขียน  PA 12° 31' .56 น., 100° 57' .58 อ.,
- แผนที่หมายเลข 141 (แก้ไขครั้งสุดท้าย 4/2568) INDIAN 1975 DATUM
ให้เขียน  PA 12° 31' .45 น., 100° 57' .78 อ.,
- แผนที่หมายเลข 102 (แก้ไขครั้งสุดท้าย 7/2567) INDIAN 1975 DATUM
ให้เขียน  PA 12° 31' .5 น., 100° 57' .8 อ.,
- แผนที่หมายเลข 001 (แก้ไขครั้งสุดท้าย 4/2568) INDIAN 1975 DATUM
ให้เขียน  PA 12° 31' .5 น., 100° 57' .8 อ.,
- ข้อมูลจาก --- กพร.ทร. ลง 27 พฤศจิกายน 2567

ประกาศโดยกรมอุทกศาสตร์
กองทัพเรือ กรุงเทพมหานคร
2 เมษายน 2568

Notice to Mariners
No. 5(T)/25
Gulf of Thailand - East Coast
Chon Buri, Ko Chuang — Wreck


Details : Chart No. 115 (Last correction 4/25) WGS84 DATUM
Insert  PA 12° 31'.56 N., 100° 57'.58 E.


Chart No. 141 (Last correction 4/25) INDIAN 1975 DATUM
Insert  PA 12° 31'.45 N., 100° 57'.78 E.



Chart No. 102 (Last correction 7/24) INDIAN 1975 DATUM
Insert  PA 12° 31'.5 N., 100° 57'.8 E.

Chart No. 001 (Last correction 4/25) INDIAN 1975 DATUM
Insert  PA 12° 31'.5 N., 100° 57'.8 E.

Source from : Naval Civil Affairs Department, dated 27th November 2024

Issued by the Hydrographic Department,
Royal Thai Navy, Bangkok, Thailand
2nd April 2025