



ประกาศชาวเรือ  
หมายเลข 3/2558  
อำเภอไทย, ฝั่งตะวันตก  
เพชรบุรี, บริเวณทิศตะวันออกเฉียงใต้ของชะอำ — บริเวณเพาะเลี้ยงสัตว์น้ำ

รายละเอียด --- แผนที่หมายเลข 246 (แก้ไขครั้งสุดท้าย 97/2556)

	INDIAN1975 DATUM	WGS84 DATUM
ให้เขียน ขอบเขตของบริเวณเพาะเลี้ยงสัตว์น้ำ,		
ด้วยเส้นประ, ลากเชื่อมต่อ :		
	12 ° 40' 22" น.,	12 ° 40' 28" น.,
	100 ° 02' 55" อ.	100 ° 02' 43" อ.
	12 ° 40' 22" น.,	12 ° 40' 28" น.,
	100 ° 03' 28" อ.	100 ° 03' 16" อ.
	12 ° 43' 00" น.,	12 ° 43' 06" น.,
	100 ° 03' 28" อ.	100 ° 03' 16" อ.
	12 ° 43' 00" น.,	12 ° 43' 06" น.,
	100 ° 02' 55" อ.	100 ° 02' 43" อ.
	12 ° 41' 08" น.,	12 ° 41' 14" น.,
	100 ° 03' 11" อ.	100 ° 02' 59" อ.
	12 ° 42' 54" น.,	12 ° 43' 00" น.,
	100 ° 03' 11" อ.	100 ° 02' 59" อ.

แผนที่หมายเลข 001 (แก้ไขครั้งสุดท้าย 1/2558)

	INDIAN1975 DATUM	WGS84 DATUM
ให้เขียน ขอบเขตของบริเวณเพาะเลี้ยงสัตว์น้ำ,		
ด้วยเส้นประ, ลากเชื่อมต่อ :		
	12 ° 40'.37 น.,	12 ° 40'.47 น.,
	100 ° 02'.91 อ.	100 ° 02'.72 อ.
	12 ° 40'.37 น.,	12 ° 40'.47 น.,
	100 ° 03'.46 อ.	100 ° 03'.27 อ.
	12 ° 43'.67 น.,	12 ° 43'.77 น.,
	100 ° 03'.46 อ.	100 ° 03'.27 อ.

12 ° 43'.67 น.,  
100 ° 02'.91 อ.

12 ° 43'.77 น.,  
100 ° 02'.72 อ.



12 ° 41'.14 น.,  
100 ° 03'.19 อ.

12 ° 41'.24 น.,  
100 ° 03'.00 อ.



12 ° 42'.90 น.,  
100 ° 03'.19 อ.

12 ° 43'.00 น.,  
100 ° 03'.00 อ.

ข้อมูลจาก --- กรมยุทธการทหารเรือ, ลง 17 พฤศจิกายน 2557

ประกาศโดยกรมอุทกศาสตร์  
กองทัพเรือ กรุงเทพมหานคร  
12 มกราคม 2558

Notice to Mariners  
 No. 3/2558  
 Gulf of Thailand, West Coast  
 Phatchaburi, Cha-am South-eastwards — Marine farm

---

Details : Chart No. 246 (Last correction 97/2556)



	INDIAN1975 DATUM	WGS84 DATUM
<b>Insert</b> limit of marine farm, pecked line,		
Joining :	12 ° 40' 22'' N., 100 ° 02' 55'' E.	12 ° 40' 28'' N., 100 ° 02' 43'' E.
	12 ° 40' 22'' N., 100 ° 03' 28'' E.	12 ° 40' 28'' N., 100 ° 03' 16'' E.
	12 ° 43' 00'' N., 100 ° 03' 28'' E.	12 ° 43' 06'' N., 100 ° 03' 16'' E.
	12 ° 43' 00'' N., 100 ° 02' 55'' E.	12 ° 43' 06'' N., 100 ° 02' 43'' E.
	12 ° 41' 08'' N., 100 ° 03' 11'' E.	12 ° 41' 14'' N., 100 ° 02' 59'' E.
	12 ° 42' 54'' N., 100 ° 03' 11'' E.	12 ° 43' 00'' N., 100 ° 02' 59'' E.

Chart No. 001 (Last correction 1/2558)

	INDIAN1975 DATUM	WGS84 DATUM
<b>Insert</b> limit of marine farm, pecked line,		
Joining :	12 ° 40'.37 N., 100 ° 02'.91 E.	12 ° 40'.47 N., 100 ° 02'.72 E.
	12 ° 40'.37 N., 100 ° 03'.46 E.	12 ° 40'.47 N., 100 ° 03'.27 E.
	12 ° 43'.67 N., 100 ° 03'.46 E.	12 ° 43'.77 N., 100 ° 03'.27 E.

12 ° 43'.67 N.,            12 ° 43'.77 N.,  
100 ° 02'.91 E.            100 ° 02'.72 E.



12 ° 41'.14 N.,            12 ° 41'.24 N.,  
100 ° 03'.19 E.            100 ° 03'.00 E.



12 ° 42'.90 N.,            12 ° 43'.00 N.,  
100 ° 03'.19 E.            100 ° 03'.00 E.

Source from : The Naval Operations Department, dated 17<sup>th</sup> November 2014

Issued by the Hydrographic Department,

Royal Thai Navy, Bangkok, Thailand

12<sup>th</sup> January 2015