







ประกาศชาวเรือ  
หมายเลข 39/2558  
อ่าวไทย, ฝั่งตะวันออก  
ชลบุรี, ระยอง, จันทบุรี, ตราด --- ทუნ, ไฟ

---





รายละเอียด --- แผนที่หมายเลข 115A (แก้ไขครั้งสุดท้าย 149/2556)

|           |  | INDIAN1975 DATUM                         | WGS84 DATUM                              |
|-----------|--|--|--|
| ให้แทนที่ |  ด้วย  | 12 ° 37' 16.0" น.,<br>100 ° 54' 44.0" อ. | 12 ° 37' 22.3" น.,<br>100 ° 54' 32.1" อ. |
|           |  ด้วย  | 12 ° 37' 44.0" น.,<br>100 ° 54' 47.0" อ. | 12 ° 37' 50.3" น.,<br>100 ° 54' 35.1" อ. |





แผนที่หมายเลข 147A (แก้ไขครั้งสุดท้าย 93/2556)

|           |  | INDIAN1975 DATUM                         | WGS84 DATUM                              |
|-----------|--|--|--|
| ให้แทนที่ |  ด้วย  | 12 ° 55' 20.0" น.,<br>100 ° 50' 01.0" อ. | 12 ° 55' 26.3" น.,<br>100 ° 49' 49.1" อ. |



แผนที่หมายเลข 114 (แก้ไขครั้งสุดท้าย 34/2556)

|           |  | INDIAN1975 DATUM                         | WGS84 DATUM                              |
|-----------|--|--|--|
| ให้แทนที่ |  ด้วย  | 13 ° 10' 36.0" น.,<br>100 ° 49' 15.0" อ. | 13 ° 10' 42.0" น.,<br>100 ° 49' 03.0" อ. |
|           |  ด้วย  | 13 ° 11' 28.2" น.,<br>100 ° 48' 30.0" อ. | 13 ° 11' 34.4" น.,<br>100 ° 48' 18.1" อ. |



แผนที่หมายเลข 164 (แก้ไขครั้งสุดท้าย 93/2556)

|           |  | INDIAN1975 DATUM                         | WGS84 DATUM                              |
|-----------|--|--|--|
| ให้แทนที่ |  ด้วย  | 13 ° 10' 36.0" น.,<br>100 ° 49' 15.0" อ. | 13 ° 10' 42.0" น.,<br>100 ° 49' 03.0" อ. |
|           |  ด้วย  | 13 ° 11' 28.2" น.,<br>100 ° 48' 30.0" อ. | 13 ° 11' 34.4" น.,<br>100 ° 48' 18.1" อ. |













แผนที่หมายเลข 147 (แก้ไขครั้งสุดท้าย 93/2556)

|           |   |      |   |                  |                  |
|-----------|---|------|---|------------------|------------------|
| ให้แทนที่ |  | ด้วย |  | INDIAN1975 DATUM | WGS84 DATUM      |
|           |   |      |   | 12 ° 54' .92 น., | 12 ° 55' .02 น., |
|           |   |      |   | 100 ° 48' .60 อ. | 100 ° 48' .40 อ. |

แผนที่หมายเลข 171 (แก้ไขครั้งสุดท้าย 93/2556)

|           |   |      |   |                  |                  |
|-----------|---|------|---|------------------|------------------|
| ให้แทนที่ |  | ด้วย |  | INDIAN1975 DATUM | WGS84 DATUM      |
|           |   |      |   | 12 ° 55' .87 น., | 12 ° 55' .97 น., |
|           |   |      |   | 100 ° 41' .58 อ. | 100 ° 41' .38 อ. |



แผนที่หมายเลข 115 (แก้ไขครั้งสุดท้าย 149/2556)

|           |   |      |   |                      |                  |
|-----------|---|------|---|----------------------|------------------|
| ให้แทนที่ |    | ด้วย |    | INDIAN1975 DATUM     | WGS84 DATUM      |
|           |   |      |   | 12 ° 38' .34 น.,     | 12 ° 38' .45 น., |
|           |   |      |   | 100 ° 52' .94 อ.     | 100 ° 52' .74 อ. |
|           |   | ด้วย |   | (ก) 12 ° 38' .60 น., | 12 ° 38' .71 น., |
|           |   |      |   | 100 ° 52' .10 อ.     | 100 ° 51' .90 อ. |
|           |  | ด้วย |  | (ข) 12 ° 38' .70 น., | 12 ° 38' .81 น., |
|           |   |      |   | 100 ° 52' .60 อ.     | 100 ° 52' .40 อ. |
|           |  | ด้วย |  | (ค) 12 ° 38' .70 น., | 12 ° 38' .80 น., |
|           |   |      |   | 100 ° 52' .90 อ.     | 100 ° 52' .70 อ. |
|           |  | ด้วย |  | 12 ° 37' .27 น.,     | 12 ° 37' .37 น., |
|           |   |      |   | 100 ° 54' .73 อ.     | 100 ° 54' .53 อ. |
|           |  | ด้วย |  | 12 ° 37' .73 น.,     | 12 ° 37' .84 น., |
|           |   |      |   | 100 ° 54' .78 อ.     | 100 ° 54' .58 อ. |







ให้แก้ไข ไฟ เป็น *FL.G3s5M*  
*FL.G3s5M*  
*FL.G3s5M*

(ก) ช้างบน  
(ข) ช้างบน  
(ค) ช้างบน

แผนที่หมายเลข 117 (แก้ไขครั้งสุดท้าย 167/2552)

|           |   |      |   |                  |                  |
|-----------|---|------|---|------------------|------------------|
| ให้แทนที่ |  | ด้วย |  | INDIAN1975 DATUM | WGS84 DATUM      |
|           |   |      |   | 12 ° 33' .43 น., | 12 ° 33' .53 น., |
|           |   |      |   | 101 ° 47' .79 อ. | 101 ° 47' .58 อ. |

แผนที่หมายเลข 120

|           |  | INDIAN1975 DATUM |                                      |
|-----------|--|------------------|--------------------------------------|
| ให้แทนที่ |  ด้วย  | (ง)              | 12 ° 09' .80 น.,<br>102 ° 23' .50 อ. |
|           |  ด้วย  |                  | 11 ° 56' .91 น.,<br>102 ° 25' .94 อ. |
|           |  ด้วย  |                  | 11 ° 56' .89 น.,<br>102 ° 26' .10 อ. |
| ให้แก้ไข  | ไฟ เป็น Q1.2s  | (ง)              | ข้างบน                               |











แผนที่หมายเลข 118 (แก้ไขครั้งสุดท้าย 18/2549)

|           |  | INDIAN1975 DATUM |                                      |
|-----------|--|------------------|--------------------------------------|
| ให้แทนที่ |  ด้วย  |                  | 12 ° 20' .68 น.,<br>102 ° 02' .40 อ. |

แผนที่หมายเลข 141 (แก้ไขครั้งสุดท้าย 145/2557)

|           |  | INDIAN1975 DATUM |                                      |
|-----------|--|------------------|--------------------------------------|
| ให้แทนที่ |  ด้วย  |                  | 12 ° 38' .34 น.,<br>100 ° 52' .94 อ. |

แผนที่หมายเลข 142 (แก้ไขครั้งสุดท้าย 149/2556)

|           |  | INDIAN1975 DATUM |                                      |
|-----------|--|------------------|--------------------------------------|
| ให้แทนที่ |  ด้วย  |                  | 12 ° 38' .34 น.,<br>100 ° 52' .94 อ. |
|           |  ด้วย  |                  | 12 ° 55' .33 น.,<br>100 ° 50' .02 อ. |
|           |  ด้วย  |                  | 12 ° 54' .92 น.,<br>100 ° 48' .60 อ. |
|           |  ด้วย  |                  | 13 ° 10' .60 น.,<br>100 ° 49' .25 อ. |
|           |  ด้วย  |                  | 13 ° 11' .47 น.,                     |



100 ° 48' .50 อ.

12 ° 55' .87 น.,

100 ° 41' .58 อ.

สมุดบรรณสาร --- ทำเนียบไฟและท่อนในน่านน้ำไทย พ.ศ.2556, หน้า 11, 12, 13, 17, 19, 20, 21 และ 101

ข้อมูลจาก --- กองเครื่องหมายทางเรือ, ลง 23 กุมภาพันธ์ 2558





ประกาศโดยกรมอุทกศาสตร์  
กองทัพเรือ กรุงเทพมหานคร  
17 เมษายน 2558

**Notice to Mariners**  
**No. 39/2558**  
**Gulf of Thailand, East Coast**  
**Chon Buri, Rayong, Chanthaburi, Trat --- Buoys, Lights**



---

Details :





**Chart No. 115A** (Last correction 149/2556)

|         |  | INDIAN1975 DATUM                         | WGS84 DATUM                              |
|---------|--|--|--|
| Replace |  with  | 12 ° 37' 16.0" N.,<br>100 ° 54' 44.0" E. | 12 ° 37' 22.3" N.,<br>100 ° 54' 32.1" E. |
|         |  with  | 12 ° 37' 44.0" N.,<br>100 ° 54' 47.0" E. | 12 ° 37' 50.3" N.,<br>100 ° 54' 35.1" E. |





**Chart No. 147A** (Last correction 93/2556)

|         |  | INDIAN1975 DATUM                         | WGS84 DATUM                              |
|---------|--|--|--|
| Replace |  with  | 12 ° 55' 20.0" N.,<br>100 ° 50' 01.0" E. | 12 ° 55' 26.3" N.,<br>100 ° 49' 49.1" E. |

**Chart No. 114** (Last correction 34/2556)

|         |  | INDIAN1975 DATUM                         | WGS84 DATUM                              |
|---------|--|--|--|
| Replace |  with  | 13 ° 10' 36.0" N.,<br>100 ° 49' 15.0" E. | 13 ° 10' 42.0" N.,<br>100 ° 49' 03.0" E. |
|         |  with  | 13 ° 11' 28.2" N.,<br>100 ° 48' 30.0" E. | 13 ° 11' 34.4" N.,<br>100 ° 48' 18.1" E. |

**Chart No. 164** (Last correction 93/2556)

|         |  | INDIAN1975 DATUM                         | WGS84 DATUM                              |
|---------|--|--|--|
| Replace |  with  | 13 ° 10' 36.0" N.,<br>100 ° 49' 15.0" E. | 13 ° 10' 42.0" N.,<br>100 ° 49' 03.0" E. |
|         |  with  | 13 ° 11' 28.2" N.,<br>100 ° 48' 30.0" E. | 13 ° 11' 34.4" N.,<br>100 ° 48' 18.1" E. |

**Chart No. 147** (Last correction 93/2556)

|         |  | INDIAN1975 DATUM | WGS84 DATUM      |
|---------|--|------------------|------------------|
| Replace |  with  | 12 ° 54' .92 N., | 12 ° 55' .02 N., |

100 ° 48' .60 E.

100 ° 48' .40 E.

Chart No. 171 (Last correction 93/2556)

|               | INDIAN1975 DATUM                     | WGS84 DATUM                          |
|---------------|--------------------------------------|--------------------------------------|
| Replace  with | 12 ° 55' .87 N.,<br>100 ° 41' .58 E. | 12 ° 55' .97 N.,<br>100 ° 41' .38 E. |

Chart No. 115 (Last correction 149/2556)

|               | INDIAN1975 DATUM                         | WGS84 DATUM                          |
|---------------|--|--------------------------------------|
| Replace  with | 12 ° 38' .34 N.,<br>100 ° 52' .94 E.     | 12 ° 38' .45 N.,<br>100 ° 52' .74 E. |
| with          | (a) 12 ° 38' .60 N.,<br>100 ° 52' .10 E. | 12 ° 38' .71 N.,<br>100 ° 51' .90 E. |
| with          | (b) 12 ° 38' .70 N.,<br>100 ° 52' .60 E. | 12 ° 38' .81 N.,<br>100 ° 52' .40 E. |
| with          | (c) 12 ° 38' .70 N.,<br>100 ° 52' .90 E. | 12 ° 38' .80 N.,<br>100 ° 52' .70 E. |
| with          | 12 ° 37' .27 N.,<br>100 ° 54' .73 E.     | 12 ° 37' .37 N.,<br>100 ° 54' .53 E. |
| with          | 12 ° 37' .73 N.,<br>100 ° 54' .78 E.     | 12 ° 37' .84 N.,<br>100 ° 54' .58 E. |



|                                 |           |
|---------------------------------|-----------|
| Amend light to, <i>Fl.G3s5M</i> | (a) above |
| <i>Fl.G3s5M</i>                 | (b) above |
| <i>Fl.G3s5M</i>                 | (c) above |



Chart No. 117 (Last correction 167/2552)



|               | INDIAN1975 DATUM                     | WGS84 DATUM                          |
|---------------|--------------------------------------|--------------------------------------|
| Replace  with | 12 ° 33' .43 N.,<br>101 ° 47' .79 E. | 12 ° 33' .53 N.,<br>101 ° 47' .58 E. |

Chart No. 120

INDIAN1975 DATUM

Replace  with  (d) 12 ° 09' .80 N.,  
102 ° 23' .50 E.

 with  11 ° 56' .91 N.,  
102 ° 25' .94 E.

 with  11 ° 56' .89 N.,  
102 ° 26' .10 E.

Amend light to, Q1.2s (d) above

Chart No. 118 (Last correction 18/2549)

INDIAN1975 DATUM

Replace  with  12 ° 20' .68 N.,  
102 ° 02' .40 E.



Chart No. 141 (Last correction 145/2557)



INDIAN1975 DATUM



Replace  with  12 ° 38' .34 N.,  
100 ° 52' .94 E.



Chart No. 142 (Last correction 149/2556)



INDIAN1975 DATUM



Replace  with  12 ° 38' .34 N.,  
100 ° 52' .94 E.

 with  12 ° 55' .33 N.,  
100 ° 50' .02 E.

 with  12 ° 54' .92 N.,  
100 ° 48' .60 E.

 with  13 ° 10' .60 N.,  
100 ° 49' .25 E.

 with  13 ° 11' .47 N.,  
100 ° 48' .50 E.

 with  12 ° 55' .87 N.,

100 ° 41' .58 E.

**Publication** : List of Lights and Buoys in Thai Waters 2013, Pages 11, 12, 13, 17, 19, 20, 21 and 101

**Source from** : Aid to Navigation Division, dated 23<sup>th</sup> February 2015

Issued by the Hydrographic Department,  
Royal Thai Navy, Bangkok, Thailand  
17<sup>th</sup> April 2015