



ประกาศชาวเรือ  
 หมายเลข 38/2558  
 อ่าวไทย, ฝั่งตะวันตก  
 เพชรบุรี, แหลมผักเบี้ย — บริเวณเพาะเลี้ยงสัตว์น้ำ

รายละเอียด --- แผนที่หมายเลข 248 (แก้ไขครั้งสุดท้าย 1/2558)

	INDIAN1975 DATUM	WGS84 DATUM
<b>ให้เขียน</b> ขอบเขตของบริเวณเพาะเลี้ยงสัตว์น้ำ,		
ด้วยเส้นประ, ลากเชื่อมต่อ :	12 ° 59' 39.0" น., 100 ° 09' 41.4" อ.	12 ° 59' 45.2" น., 100 ° 09' 29.8" อ.
	13 ° 04' 40.2" น., 100 ° 09' 41.4" อ.	13 ° 04' 46.4" น., 100 ° 09' 29.8" อ.
	13 ° 04' 40.2" น., 100 ° 09' 09.2" อ.	13 ° 04' 46.4" น., 100 ° 08' 57.6" อ.
	13 ° 04' 07.7" น., 100 ° 09' 07.2" อ.	13 ° 04' 13.9" น., 100 ° 08' 55.6" อ.
<b>ให้ลบ</b> ขอบเขตของบริเวณเพาะเลี้ยงสัตว์น้ำ,		
ที่เป็นเส้นประ, ระหว่าง :	12 ° 59' 39.0" น., 100 ° 09' 41.4" อ.	12 ° 59' 45.2" น., 100 ° 09' 29.8" อ.
	13 ° 04' 40.2" น., 100 ° 09' 09.2" อ.	13 ° 04' 46.4" น., 100 ° 08' 57.6" อ.
	13 ° 03' 24.0" น., 100 ° 08' 52.8" อ.	13 ° 03' 30.2" น., 100 ° 08' 41.2" อ.

แผนที่หมายเลข 001 (แก้ไขครั้งสุดท้าย 3/2558)

	INDIAN1975 DATUM	WGS84 DATUM
<b>ให้เขียน</b> ขอบเขตของบริเวณเพาะเลี้ยงสัตว์น้ำ,		
ด้วยเส้นประ, ลากเชื่อมต่อ :	12 ° 59'.65 น., 100 ° 09'.69 อ.	12 ° 59'.76 น., 100 ° 09'.50 อ.
	13 ° 04'.67 น.,	13 ° 04'.77 น.,

100 ° 09'.69 อ.      100 ° 09'.50 อ.  
13 ° 04'.67 น.,      13 ° 04'.77 น.,  
100 ° 09'.16 อ.      100 ° 08'.97 อ.



13 ° 03'.40 น.,      13 ° 03'.50 น.,  
100 ° 09'.16 อ.      100 ° 08'.97 อ.

**ให้ลบ** ขอบเขตของบริเวณเพาะเลี้ยงสัตว์น้ำ,  
ที่เป็นเส้นประ, ระหว่าง :

12 ° 59'.65 น.,      12 ° 59'.76 น.,  
100 ° 09'.69 อ.      100 ° 09'.50 อ.  
13 ° 04'.67 น.,      13 ° 04'.77 น.,  
100 ° 09'.16 อ.      100 ° 08'.97 อ.



13 ° 03'.40 น.,      13 ° 03'.50 น.,  
100 ° 08'.89 อ.      100 ° 08'.70 อ.

ข้อมูลจาก --- กรมยุทธการทหารเรือ, ลง 30 มีนาคม 2558

ประกาศโดยกรมอุทกศาสตร์  
กองทัพเรือ กรุงเทพมหานคร  
9 เมษายน 2558

Notice to Mariners  
 No. 38/2558  
 Gulf of Thailand, West Coast  
 Phetchaburi, Laem Phak Bia — Marine farm

---

Details : Chart No. 248 (Last correction 1/2558)



	INDIAN1975 DATUM	WGS84 DATUM
<b>Insert</b> limit of marine farm, pecked line,		
Joining :	12 ° 59' 39.0'' N., 100 ° 09' 41.4'' E.	12 ° 59' 45.2'' N., 100 ° 09' 29.8'' E.
	13 ° 04' 40.2'' N., 100 ° 09' 41.4'' E.	13 ° 04' 46.4'' N., 100 ° 09' 29.8'' E.
	13 ° 04' 40.2'' N., 100 ° 09' 09.2'' E.	13 ° 04' 46.4'' N., 100 ° 08' 57.6'' E.
	13 ° 04' 07.7'' N., 100 ° 09' 07.2'' E.	13 ° 04' 13.9'' N., 100 ° 08' 55.6'' E.
<b>Delete</b> former limit of marine farm,		
pecked line, between :	12 ° 59' 39.0'' N., 100 ° 09' 41.4'' E.	12 ° 59' 45.2'' N., 100 ° 09' 29.8'' E.
	13 ° 04' 40.2'' N., 100 ° 09' 09.2'' E.	13 ° 04' 46.4'' N., 100 ° 08' 57.6'' E.
	13 ° 03' 24.0'' N., 100 ° 08' 52.8'' E.	13 ° 03' 30.2'' N., 100 ° 08' 41.2'' E.

Chart No. 001 (Last correction 3/2558)

	INDIAN1975 DATUM	WGS84 DATUM
<b>Insert</b> limit of marine farm, pecked line,		
Joining :	12 ° 59'.65 N., 100 ° 09'.69 E.	12 ° 59'.76 N., 100 ° 09'.50 E.

13 ° 04'.67 N.,	13 ° 04'.77 N.,
100 ° 09'.69 E.	100 ° 09'.50 E.
13 ° 04'.67 N.,	13 ° 04'.77 N.,
100 ° 09'.16 E.	100 ° 08'.97 E.



**Delete** former limit of marine farm,  
pecked line, between :

13 ° 03'.40 N.,	13 ° 03'.50 N.,
100 ° 09'.16 E.	100 ° 08'.97 E.

12 ° 59'.65 N.,	12 ° 59'.76 N.,
100 ° 09'.69 E.	100 ° 09'.50 E.

13 ° 04'.67 N.,	13 ° 04'.77 N.,
100 ° 09'.16 E.	100 ° 08'.97 E.



13 ° 03'.40 N.,	13 ° 03'.50 N.,
100 ° 08'.89 E.	100 ° 08'.70 E.

Source from : The Naval Operations Department, dated 30<sup>th</sup> March 2015

Issued by the Hydrographic Department,

Royal Thai Navy, Bangkok, Thailand

9<sup>th</sup> April 2015