













ประกาศชาวเรือ
หมายเลข 3/2569
อ่าวไทย
นราธิวาส, ภูเก็ต — บริเวณปลาชุกชุม

รายละเอียด --- แผนที่หมายเลข 206 (แก้ไขครั้งสุดท้าย 12/2568)	INDIAN 1975 DATUM
ให้เขียน 	06° 34'.62 น., 101° 49'.90 อ.
	06° 33'.84 น., 101° 50'.13 อ.
แผนที่หมายเลข 308 (แก้ไขครั้งสุดท้าย 9/2565)	INDIAN 1975 DATUM
ให้เขียน 	08° 01'.36 น., 098° 15'.33 อ.
	08° 00'.82 น., 098° 15'.33 อ.
	08° 00'.27 น., 098° 15'.33 อ.
	07° 59'.73 น., 098° 15'.33 อ.

ข้อมูลจาก --- กรมยุทธการทหารเรือ, ลง 11 กุมภาพันธ์ 2569

ประกาศโดยกรมอุทกศาสตร์
กองทัพเรือ กรุงเทพมหานคร
9 มีนาคม 2569

Notice to Mariners
No. 3/26
Gulf of Thailand
Narathiwat, Phuket ----- Fish havens

Details :	Chart No. 206 (Last correction 12/25)	INDIAN 1975 DATUM
Insert		06° 34'.62 N., 101° 49'.90 E.
		06° 33'.84 N., 101° 50'.13 E.
	Chart No. 308 (Last correction 9/22)	INDIAN 1975 DATUM
Insert		08° 01'.36 N., 098° 55'.33 E.
		08° 00'.82 N., 098° 55'.33 E.
		08° 00'.27 N., 098° 55'.33 E.
		07° 59'.73 N., 098° 55'.33 E.

Source from : The Naval Operations Department, dated 11th February 2026

Issued by the Hydrographic Department,
Royal Thai Navy, Bangkok, Thailand
9th March 2026