




ประกาศชาวเรือ
หมายเลข 44/2555
ฝั่งตะวันตกของประเทศไทย
ภูเก็ต, บริเวณทิศใต้ของเกาะตะเกายน้อย --- ระบบพูน


รายละเอียด ---	แผนที่หมายเลข 335A (แก้ไขครั้งสุดท้าย 148/2552)		
	ให้เขียน  Q(3)10s4M	INDIAN1975 DATUM 7 ° 49' 20''.0 น., 98 ° 25' 41''.2 อ.	WGS84 DATUM (ก) 7 ° 49' 27''.5 น., 98 ° 25' 30''.6 อ.
	ให้ลบ  Q(3)10s4M, อยู่ใกล้ขีด ทางทิศตะวันตกเฉียงเหนือ ของ :		(ก) ข้างบน
	แผนที่หมายเลข 335 (แก้ไขครั้งสุดท้าย 148/2552)		
	ให้เขียน  Q(3)10s4M	INDIAN1975 DATUM 7 ° 49' 20''.0 น., 98 ° 25' 41''.2 อ.	WGS84 DATUM (ก) 7 ° 49' 27''.5 น., 98 ° 25' 30''.6 อ.
	ให้ลบ  Q(3)10s4M, อยู่ใกล้ขีด ทางทิศตะวันออกเฉียงใต้ ของ :		(ก) ข้างบน
	แผนที่หมายเลข 334 (แก้ไขครั้งสุดท้าย 148/2552)		
	ให้ย้าย  Q(3)10s4M, จาก :	INDIAN1975 DATUM 7 ° 49' .40 น., 98 ° 25' .60 อ.	WGS84 DATUM 7 ° 49' .53 น., 98 ° 25' .42 อ.
	ไปยัง :	7 ° 49' .33 น., 98 ° 25' .69 อ.	7 ° 49' .46 น., 98 ° 25' .51 อ.
	แผนที่หมายเลข 308 (แก้ไขครั้งสุดท้าย 15/2555)		
	ให้ลบ  Q(3)10s4M	INDIAN1975 DATUM 7 ° 49' .40 น., 98 ° 25' .60 อ.	WGS84 DATUM 7 ° 49' .53 น., 98 ° 25' .42 อ.
สมุดบรรณสาร ---	ทำเนียบไฟและพูนในน่านน้ำไทย พ.ศ.2540, หน้า 76 - 77		
ข้อมูลจาก ---	กองเครื่องหมายทางเรือ, ลง 24 เมษายน 2555		

ประกาศโดยกรมอุทกศาสตร์
กองทัพเรือ กรุงเทพมหานคร
26 เมษายน 2555

Notice to Mariners
 No. 44/2555
 WEST COAST OF THAILAND
 Phuket, Ko Taphao Noi Southwards --- Buoyage

Details :

Chart No. 335A (Last correction 148/2552)

	INDIAN1975 DATUM	WGS84 DATUM
Insert  Q(3)10s4M	7 ° 49' 20'' .0 N., 98 ° 25' 41'' .2 E.	(a) 7 ° 49' 27'' .5 N., 98 ° 25' 30'' .6 E.



Delete  Q(3)10s4M, close NW of : (a) above

Chart No. 335 (Last correction 148/2552)

	INDIAN1975 DATUM	WGS84 DATUM
Insert  Q(3)10s4M	7 ° 49' 20'' .0 N., 98 ° 25' 41'' .2 E.	(a) 7 ° 49' 27'' .5 N., 98 ° 25' 30'' .6 E.




Delete  Q(3)10s4M, close SE of : (a) above

Chart No. 334 (Last correction 148/2552)

	INDIAN1975 DATUM	WGS84 DATUM
Move  Q(3)10s4M, from :	7 ° 49' .40 N., 98 ° 25' .60 E.	7 ° 49' .53 N., 98 ° 25' .42 E.

to :	7 ° 49' .33 N., 98 ° 25' .69 E.	7 ° 49' .46 N., 98 ° 25' .51 E.
------	------------------------------------	------------------------------------

Chart No. 308 (Last correction 15/2555)

	INDIAN1975 DATUM	WGS84 DATUM
Delete  Q(3)10s4M	7 ° 49' .40 N., 98 ° 25' .60 E.	7 ° 49' .53 N., 98 ° 25' .42 E.

Publication : List of Lights and Buoys in Thai Waters 1997, Pages 76 - 77
 Source from : Aids to Navigation Division, dated 24th April 2012.

Issued by the Hydrographic Department,
 Royal Thai Navy, Bangkok, Thailand
 26th April 2012