

ประกาศชาวเรือ

หมายเลข 15/2555

ฝั่งตะวันตกของประเทศไทย

ตรัง, เกาะสุกร ถึง แหลมตาเซะ, เกาะตะลึง ถึง คลองลัด และ
เกาะมุก ถึง หาดยงลิ่ง --- สายส่งกระแสไฟฟ้าใต้น้ำ, ทุ่น

รายละเอียด --- แผนที่หมายเลข 336 (แก้ไขครั้งสุดท้าย 35/2551)

INDIAN1975 DATUM WGS84 DATUM

ให้เขียน สายส่งกระแสไฟฟ้าใต้น้ำ,

ลากเชื่อมต่อ :

7 ° 16' 32'' .5 น.,
99 ° 23' 24'' .5 อ. (ฝั่ง)

7 ° 16' 47'' .6 น., 7 ° 16' 55'' .4 น.,
99 ° 23' 45'' .5 อ. 99 ° 23' 34'' .5 อ.

7 ° 17' 06'' .6 น., 7 ° 17' 14'' .4 น.,
99 ° 24' 12'' .0 อ. 99 ° 24' 01'' .0 อ.

7 ° 17' 23'' .7 น., 7 ° 17' 31'' .5 น.,
99 ° 24' 35'' .8 อ. 99 ° 24' 24'' .8 อ.

7 ° 17' 38'' .9 น., 7 ° 17' 46'' .7 น.,
99 ° 24' 57'' .0 อ. 99 ° 24' 46'' .0 อ.

7 ° 17' 56'' .8 น.,
99 ° 25' 21'' .9 อ.

และ

7 ° 20' 51'' .2 น.,
99 ° 21' 00'' .0 อ. (ขอบด้านตะวันตก)

7 ° 20' 42'' .7 น., 7 ° 20' 50'' .4 น.,
99 ° 21' 30'' .4 อ. 99 ° 21' 19'' .4 อ.

7 ° 20' 32'' .5 น., 7 ° 20' 40'' .2 น.,
99 ° 22' 07'' .3 อ. 99 ° 21' 56'' .2 อ.

7 ° 20' 29'' .1 น.,
99 ° 22' 11'' .5 อ. (ฝั่ง)

ให้เขียน 

7 ° 16' 41'' .4 น., 7 ° 16' 49'' .2 น.,
99 ° 23' 36'' .9 อ. 99 ° 23' 25'' .9 อ.

7 ° 17' 24'' .4 น., 7 ° 17' 32'' .1 น.,
99 ° 24' 36'' .9 อ. 99 ° 24' 25'' .8 อ.

7° 20' 34".0 น., 7° 20' 41".7 น.,
99° 22' 01".2 อ. 99° 21' 50".2 อ.

แผนที่หมายเลข 354 (แก้ไขครั้งสุดท้าย 142/2554)

INDIAN1975 DATUM WGS84 DATUM

ให้เขียน สายส่งกระแสไฟฟ้าใต้น้ำ,
vvvv, ลากเชื่อมต่อ :

7° 06' 38" น.,
99° 35' 08" อ. (ฝั่ง)

7° 06' 44" น., 7° 06' 52" น.,
99° 35' 05" อ. 99° 34' 54" อ.

7° 06' 49" น., 7° 06' 57" น.,
99° 35' 18" อ. 99° 35' 07" อ.

7° 07' 30" น., 7° 07' 38" น.,
99° 35' 28" อ. 99° 35' 17" อ.

7° 07' 56" น., 7° 08' 04" น.,
99° 35' 30" อ. 99° 35' 19" อ.

7° 08' 20" น., 7° 08' 28" น.,
99° 35' 31" อ. 99° 35' 20" อ.

7° 08' 38" น., 7° 08' 45" น.,
99° 35' 21" อ. 99° 35' 10" อ.

7° 08' 43" น.,
99° 35' 21" อ. (ฝั่ง)

และ

7° 16' 33" น.,
99° 23' 25" อ. (ฝั่ง)

7° 16' 48" น., 7° 16' 55" น.,
99° 23' 46" อ. 99° 23' 35" อ.

7° 17' 07" น., 7° 17' 14" น.,
99° 24' 12" อ. 99° 24' 01" อ.

7° 17' 24" น., 7° 17' 32" น.,
99° 24' 36" อ. 99° 24' 25" อ.

7° 17' 39" น., 7° 17' 47" น.,
99° 24' 57" อ. 99° 24' 46" อ.

7° 17' 57" น.,
99° 25' 22" อ. (ฝั่ง)

และ

7° 21' 08" น.,
99° 20' 00" อ. (ขอบด้านตะวันตก)

7° 20' 42" น., 7° 20' 50" น.,
99° 21' 30" อ. 99° 21' 19" อ.

7° 20' 33" น., 7° 20' 40" น.,
99° 22' 07" อ. 99° 21' 56" อ.

7° 20' 29" น.,
99° 22' 12" อ. (ฝั่ง)

7° 06' 44" น., 7° 06' 52" น.,
99° 35' 05" อ. 99° 34' 54" อ.

7° 06' 49" น., 7° 06' 57" น.,
99° 35' 18" อ. 99° 35' 07" อ.

7° 08' 38" น., 7° 08' 46" น.,
99° 35' 21" อ. 99° 35' 10" อ.


7° 16' 41" น., 7° 16' 49" น.,
99° 23' 37" อ. 99° 23' 26" อ.

7° 17' 24" น., 7° 17' 32" น.,
99° 24' 37" อ. 99° 24' 26" อ.

7° 20' 34" น., 7° 20' 42" น.,
99° 22' 01" อ. 99° 21' 50" อ.

ให้เขียน 

แผนที่หมายเลข 308 (แก้ไขครั้งสุดท้าย 23/2553)

ให้เขียน สายส่งกระแสไฟฟ้าใต้น้ำ,
, ลากเชื่อมต่อ :

INDIAN1975 DATUM WGS84 DATUM

7° 16' .54 น.,
99° 23' .41 อ. (ฝั่ง)

7° 17' .11 น., 7° 17' .24 น.,
99° 24' .20 อ. 99° 24' .02 อ.

7° 17' .95 น.,
99° 25' .36 อ.

และ

7° 21' .55 น.,
99° 18' .45 อ. (ฝั่ง)

7° 21' .13 น., 7° 21' .26 น.,
99° 20' .00 อ. 99° 19' .82 อ.

7° 20' .54 น., 7° 20' .67 น.,
99° 22' .12 อ. 99° 21' .94 อ.

7 ° 20' .48 น.,
99 ° 22' .19 อ.(ฝั่ง)


ให้เขียน 

7 ° 21' .50 น., 7 ° 21' .62 น.,
99 ° 18' .69 อ. 99 ° 18' .51 อ.

แผนที่หมายเลข 309 (แก้ไขครั้งสุดท้าย 191/2552)

INDIAN1975 DATUM WGS84 DATUM

ให้เขียน สายส่งกระแสไฟฟ้าใต้น้ำ,

 , ลากเชื่อมต่อ :

7 ° 06' .64 น.,
99 ° 35' .13 อ.(ฝั่ง)

7 ° 06' .74 น., 7 ° 06' .87 น.,
99 ° 35' .09 อ. 99 ° 34' .90 อ.

7 ° 06' .82 น., 7 ° 06' .95 น.,
99 ° 35' .30 อ. 99 ° 35' .11 อ.

7 ° 07' .51 น., 7 ° 07' .64 น.,
99 ° 35' .47 อ. 99 ° 35' .29 อ.

7 ° 08' .34 น., 7 ° 08' .47 น.,
99 ° 35' .52 อ. 99 ° 35' .33 อ.

7 ° 08' .71 น.,
99 ° 35' .34 อ.(ฝั่ง)

และ

7 ° 16' .54 น.,
99 ° 23' .41 อ.(ฝั่ง)

7 ° 17' .11 น., 7 ° 17' .24 น.,
99 ° 24' .20 อ. 99 ° 24' .02 อ.

7 ° 17' .95 น.,
99 ° 25' .36 อ.(ฝั่ง)

และ

7 ° 21' .55 น.,
99 ° 18' .45 อ.(ฝั่ง)

7 ° 21' .13 น., 7 ° 21' .26 น.,
99 ° 20' .00 อ. 99 ° 19' .82 อ.

7 ° 20' .54 น., 7 ° 20' .67 น.,
99 ° 22' .12 อ. 99 ° 21' .94 อ.

7 ° 20' .48 น.,
99 ° 22' .19 อ.(ฝั่ง)

ให้เขียน Δ
Y

7° 21' .50 น., 7° 21' .62 น.,
99° 18' .69 อ. 99° 18' .51 อ.

ข้อมูลจาก --- ประกาศชาวเรือไทย หมายเลข 147/2554 (ล่วงหน้า), ลง 10 ตุลาคม 2554

ประกาศโดยกรมอุทกศาสตร์
กองทัพเรือ กรุงเทพมหานคร
2 กุมภาพันธ์ 2555

Notice to Mariners


No. 15/2555

WEST COAST OF THAILAND

Trang, Ko Sukon to Laem Ta Se, Ko Talibong to Khlong Lat
and Ko Muk to Hat Yong Ling --- Submarine power cables, Buoys

Details : Chart No. 336 (Last correction 35/2551)

INDIAN1975 DATUM WGS84 DATUM

Insert submarine power cable,
 , joining :

7 ° 16' 32'' .5 N.,
99 ° 23' 24'' .5 E. (shore)

7 ° 16' 47'' .6 N., 7 ° 16' 55'' .4 N.,
99 ° 23' 45'' .5 E. 99 ° 23' 34'' .5 E.

7 ° 17' 06'' .6 N., 7 ° 17' 14'' .4 N.,
99 ° 24' 12'' .0 E. 99 ° 24' 01'' .0 E.

7 ° 17' 23'' .7 N., 7 ° 17' 31'' .5 N.,
99 ° 24' 35'' .8 E. 99 ° 24' 24'' .8 E.

7 ° 17' 38'' .9 N., 7 ° 17' 46'' .7 N.,
99 ° 24' 57'' .0 E. 99 ° 24' 46'' .0 E.

7 ° 17' 56'' .8 N.,
99 ° 25' 21'' .9 E.


and

7 ° 20' 51'' .2 N.,
99 ° 21' 00'' .0 E. (W border)

7 ° 20' 42'' .7 N., 7 ° 20' 50'' .4 N.,
99 ° 21' 30'' .4 E. 99 ° 21' 19'' .4 E.

7 ° 20' 32'' .5 N., 7 ° 20' 40'' .2 N.,
99 ° 22' 07'' .3 E. 99 ° 21' 56'' .2 E.

7 ° 20' 29'' .1 N.,
99 ° 22' 11'' .5 E. (shore)

Insert 
Y


7 ° 16' 41'' .4 N., 7 ° 16' 49'' .2 N.,
99 ° 23' 36'' .9 E. 99 ° 23' 25'' .9 E.

7 ° 17' 24'' .4 N., 7 ° 17' 32'' .1 N.,
99 ° 24' 36'' .9 E. 99 ° 24' 25'' .8 E.

7 ° 20' 34'' .0 N., 7 ° 20' 41'' .7 N.,
99 ° 22' 01'' .2 E. 99 ° 21' 50'' .2 E.

Chart No. 354 (Last correction 142/2554)

INDIAN1975 DATUM WGS84 DATUM

Insert submarine power cable,
 , joining :

7 ° 06' 38'' N.,
99 ° 35' 08'' E. (shore)

7 ° 06' 44'' N., 7 ° 06' 52'' N.,
99 ° 35' 05'' E. 99 ° 34' 54'' E.

7 ° 06' 49'' N., 7 ° 06' 57'' N.,
99 ° 35' 18'' E. 99 ° 35' 07'' E.

7 ° 07' 30'' N., 7 ° 07' 38'' N.,
99 ° 35' 28'' E. 99 ° 35' 17'' E.

7 ° 07' 56'' N., 7 ° 08' 04'' N.,
99 ° 35' 30'' E. 99 ° 35' 19'' E.

7 ° 08' 20'' N., 7 ° 08' 28'' N.,
99 ° 35' 31'' E. 99 ° 35' 20'' E.

7 ° 08' 38'' N., 7 ° 08' 45'' N.,
99 ° 35' 21'' E. 99 ° 35' 10'' E.

7 ° 08' 43'' N.,
99 ° 35' 21'' E. (shore)

and

7 ° 16' 33'' N.,
99 ° 23' 25'' E. (shore)

7 ° 16' 48'' N., 7 ° 16' 55'' N.,
99 ° 23' 46'' E. 99 ° 23' 35'' E.

7 ° 17' 07'' N., 7 ° 17' 14'' N.,
99 ° 24' 12'' E. 99 ° 24' 01'' E.

7 ° 17' 24'' N., 7 ° 17' 32'' N.,
99 ° 24' 36'' E. 99 ° 24' 25'' E.

7 ° 17' 39'' N., 7 ° 17' 47'' N.,
99 ° 24' 57'' E. 99 ° 24' 46'' E.

7 ° 17' 57'' N.,
99 ° 25' 22'' E. (shore)


and

7 ° 21' 08'' N.,
99 ° 20' 00'' E. (W border)

7° 20' 42'' N., 7° 20' 50'' N.,
99° 21' 30'' E. 99° 21' 19'' E.

7° 20' 33'' N., 7° 20' 40'' N.,
99° 22' 07'' E. 99° 21' 56'' E.

7° 20' 29'' N.,
99° 22' 12'' E. (shore)

Insert 

7° 06' 44'' N., 7° 06' 52'' N.,
99° 35' 05'' E. 99° 34' 54'' E.

7° 06' 49'' N., 7° 06' 57'' N.,
99° 35' 18'' E. 99° 35' 07'' E.

7° 08' 38'' N., 7° 08' 46'' N.,
99° 35' 21'' E. 99° 35' 10'' E.


7° 16' 41'' N., 7° 16' 49'' N.,
99° 23' 37'' E. 99° 23' 26'' E.

7° 17' 24'' N., 7° 17' 32'' N.,
99° 24' 37'' E. 99° 24' 26'' E.

7° 20' 34'' N., 7° 20' 42'' N.,
99° 22' 01'' E. 99° 21' 50'' E.

Chart No. 308 (Last correction 23/2553)

INDIAN1975 DATUM WGS84 DATUM

Insert submarine power cable,
 , joining: :

7° 16' .54 N.,
99° 23' .41 E. (shore)

7° 17' .11 N., 7° 17' .24 N.,
99° 24' .20 E. 99° 24' .02 E.

7° 17' .95 N.,
99° 25' .36 E.


and

7° 21' .55 N.,
99° 18' .45 E. (shore)

7° 21' .13 N., 7° 21' .26 N.,
99° 20' .00 E. 99° 19' .82 E.

7° 20' .54 N., 7° 20' .67 N.,
99° 22' .12 E. 99° 21' .94 E.


7° 20' .48 N.,
99° 22' .19 E. (shore)

Insert 

7° 21' .50 N., 7° 21' .62 N.,
99° 18' .69 E. 99° 18' .51 E.

Chart No. 309 (Last correction 191/2552)

INDIAN1975 DATUM WGS84 DATUM

Insert submarine power cable,
, joining:

7° 06' .64 N.,
99° 35' .13 E. (shore)

7° 06' .74 N., 7° 06' .87 N.,
99° 35' .09 E. 99° 34' .90 E.

7° 06' .82 N., 7° 06' .95 N.,
99° 35' .30 E. 99° 35' .11 E.

7° 07' .51 N., 7° 07' .64 N.,
99° 35' .47 E. 99° 35' .29 E.

7° 08' .34 N., 7° 08' .47 N.,
99° 35' .52 E. 99° 35' .33 E.

7° 08' .71 N.,
99° 35' .34 E. (shore)

and

7° 16' .54 N.,
99° 23' .41 E. (shore)

7° 17' .11 N., 7° 17' .24 N.,
99° 24' .20 E. 99° 24' .02 E.

7° 17' .95 N.,
99° 25' .36 E. (shore)


and

7° 21' .55 N.,
99° 18' .45 E. (shore)

7° 21' .13 N., 7° 21' .26 N.,
99° 20' .00 E. 99° 19' .82 E.

7° 20' .54 N., 7° 20' .67 N.,
99° 22' .12 E. 99° 21' .94 E.

7° 20' .48 N.,
99° 22' .19 E. (shore)

Insert 

7° 21' .50 N., 7° 21' .62 N.,
99° 18' .69 E. 99° 18' .51 E.

Source from : Thai Notice No. 147/2554 (P), dated 10th October 2011

Issued by the Hydrographic Department,
Royal Thai Navy, Bangkok, Thailand
2nd February 2012