


ประกาศชาวเรือ

หมายเลข 97/2554


อ่าวไทย, ฝั่งตะวันออก

ชลบุรี, อ่าวอุดม, บริเวณทิศเหนือของสยามซีพอร์ท, เกาะล้าน, บริเวณอ่าวท่าไร่
และพิทยา, บริเวณทิศใต้ของแหลมไม้รวก --- ทุ่น


รายละเอียด --- แผนที่หมายเลข 137 (แก้ไขครั้งสุดท้าย 153/2553)

	INDIAN1975 DATUM	WGS84 DATUM
ให้เขียน 	13 ° 07' 58'' .7 น., 100 ° 53' 10'' .9 อ.	13 ° 08' 04'' .9 น., 100 ° 52' 58'' .9 อ.
	13 ° 07' 42'' .7 น., 100 ° 53' 35'' .6 อ.	13 ° 07' 48'' .9 น., 100 ° 53' 23'' .6 อ.

แผนที่หมายเลข 164 (แก้ไขครั้งสุดท้าย 33/2554)


	INDIAN1975 DATUM	WGS84 DATUM
ให้เขียน 	13 ° 07' 58'' .7 น., 100 ° 53' 10'' .9 อ.	13 ° 08' 04'' .9 น., 100 ° 52' 58'' .9 อ.
	13 ° 07' 42'' .7 น., 100 ° 53' 35'' .6 อ.	13 ° 07' 48'' .9 น., 100 ° 53' 23'' .6 อ.

แผนที่หมายเลข 147 (แก้ไขครั้งสุดท้าย 33/2554)

	INDIAN1975 DATUM	WGS84 DATUM
ให้เขียน 	12 ° 54' 31'' .2 น., 100 ° 47' 16'' .4 อ.	12 ° 54' 37'' .5 น., 100 ° 47' 04'' .5 อ.
	12 ° 54' 28'' .7 น., 100 ° 47' 21'' .3 อ.	12 ° 54' 35'' .0 น., 100 ° 47' 09'' .4 อ.
	12 ° 54' 29'' .3 น., 100 ° 47' 30'' .1 อ.	12 ° 54' 35'' .6 น., 100 ° 47' 18'' .1 อ.

12 ° 54' 13" .3 น., 12 ° 54' 19" .5 น.,
100 ° 51' 36" .9 อ. 100 ° 51' 24" .9 อ.

แผนที่หมายเลข 171 (บรรณาธิกร ครั้งที่ 2 ก.พ.2554)

ให้เขียน 

INDIAN1975 DATUM	WGS84 DATUM
12 ° 54' 31" .2 น., 100 ° 47' 16" .4 อ.	12 ° 54' 37" .5 น., 100 ° 47' 04" .5 อ.

12 ° 54' 28" .7 น., 12 ° 54' 35" .0 น.,
100 ° 47' 21" .3 อ. 100 ° 47' 09" .4 อ.

12 ° 54' 29" .3 น., 12 ° 54' 35" .6 น.,
100 ° 47' 30" .1 อ. 100 ° 47' 18" .1 อ.

รายงานจาก --- การไฟฟ้าส่วนภูมิภาค, ลง 12 กรกฎาคม 2554

ประกาศโดยกรมอุทกศาสตร์
กองทัพเรือ กรุงเทพมหานคร
25 กรกฎาคม 2554

Notice to Mariners

No. 97/2554

GULF OF THAILAND, EAST COAST

Chon Buri, Ao Udom, Siam Sea Port Northwards, Ko Lan, Ao Tha Rai
and Phatthaya, Laem Mai Ruak Southwards --- Buoys

Details : Chart No. 137 (Last correction 153/2553)


	INDIAN1975 DATUM	WGS84 DATUM
Insert 	13 ° 07' 58'' .7 N., 100 ° 53' 10'' .9 E.	13 ° 08' 04'' .9 N., 100 ° 52' 58'' .9 E.
	13 ° 07' 42'' .7 N., 100 ° 53' 35'' .6 E.	13 ° 07' 48'' .9 N., 100 ° 53' 23'' .6 E.

Chart No. 164 (Last correction 33/2554)



	INDIAN1975 DATUM	WGS84 DATUM
Insert 	13 ° 07' 58'' .7 N., 100 ° 53' 10'' .9 E.	13 ° 08' 04'' .9 N., 100 ° 52' 58'' .9 E.
	13 ° 07' 42'' .7 N., 100 ° 53' 35'' .6 E.	13 ° 07' 48'' .9 N., 100 ° 53' 23'' .6 E.

Chart No. 147 (Last correction 33/2554)

	INDIAN1975 DATUM	WGS84 DATUM
Insert 	12 ° 54' 31'' .2 N., 100 ° 47' 16'' .4 E.	12 ° 54' 37'' .5 N., 100 ° 47' 04'' .5 E.
	12 ° 54' 28'' .7 N., 100 ° 47' 21'' .3 E.	12 ° 54' 35'' .0 N., 100 ° 47' 09'' .4 E.
	12 ° 54' 29'' .3 N., 100 ° 47' 30'' .1 E.	12 ° 54' 35'' .6 N., 100 ° 47' 18'' .1 E.

12 ° 54' 13'' .3 N., 12 ° 54' 19'' .5 N.,
100 ° 51' 36'' .9 E. 100 ° 51' 24'' .9 E.

Chart No. 171 (2nd EDITION, Feb.2011)

Insert



INDIAN1975 DATUM	WGS84 DATUM
12 ° 54' 31'' .2 N.,	12 ° 54' 37'' .5 N.,
100 ° 47' 16'' .4 E.	100 ° 47' 04'' .5 E.

12 ° 54' 28'' .7 N.,	12 ° 54' 35'' .0 N.,
100 ° 47' 21'' .3 E.	100 ° 47' 09'' .4 E.

12 ° 54' 29'' .3 N.,	12 ° 54' 35'' .6 N.,
100 ° 47' 30'' .1 E.	100 ° 47' 18'' .1 E.

Reported from --- Provincial Electricity Authority, dated 12th July 2011

Issued by the Hydrographic Department,

Royal Thai Navy, Bangkok, Thailand

25th July 2011