


ประกาศชาวเรือ
หมายเลข 34/2554
ฝั่งตะวันตกของประเทศไทย
พังงา, ทางเข้าบ้านทับละมุ --- กระจังมไฟ, ทุ่น

รายละเอียด --- แผนที่หมายเลข 353 (แก้ไขครั้งสุดท้าย 171/2552)

		INDIAN1975 DATUM	WGS84 DATUM
ให้เขียน	 Fl.R.5s13m5M No 2	8° 35' .55 น., 98° 13' .61 อ.	(ก) 8° 35' .67 น., 98° 13' .43 อ.

ให้ลบ	 Fl.R.4s4.8M No 2		(ก) ช้างบน
	อยู่ใกล้ซัดกับ :		

สมุดบรรณสาร --- ทำเนียบไฟและทุ่นในน่านน้ำไทย พ.ศ.2540, หน้า 64 - 65
รายงานจาก --- กองเครื่องหมายทางเรือ, ลง 25 กุมภาพันธ์ 2554

ประกาศโดยกรมอุทกศาสตร์
กองทัพเรือ กรุงเทพฯ
7 มีนาคม 2554



Notice to Mariners

No. 34/2554

WEST COAST OF THAILAND

Phangnga, Entrance to Ban Thap Lamu --- Light - beacon, Buoy.

Details --- Chart No. 353 (Last correction 171/2552)

		INDIAN1975 DATUM	WGS84 DATUM
Insert	 Fl.R.5s13m5M No 2	8° 35' .55 N., 98° 13' .61 E.	(a) 8° 35' .67 N., 98° 13' .43 E.
Delete	 Fl.R.4s4.8M No 2 adjacent to :		(a) above

Publication --- List of Lights and Buoys in Thai Waters 1997, Pages 64 - 65

Reported from --- Aids to Navigation Division, dated 25th February 2011.

Issued by the Hydrographic Department,

Royal Thai Navy, Bangkok,

7th March 2011.