


ประกาศชาวเรือ  
หมายเลข 33/2554  
อ่าวไทย  
สายเคเบิลใต้น้ำ

รายละเอียด --- แผนที่หมายเลข 147 (แก้ไขครั้งสุดท้าย 153/2553)

ให้เขียน สายเคเบิลใต้น้ำ, ,  
ลากเชื่อมต่อ :

INDIAN1975 DATUM WGS84 DATUM

13° 01' 00".0 น.,  
100° 55' 03".3 อ.  
(ขอบด้านเหนือ)

13° 00' 42".8 น.,  
100° 55' 02".4 อ.

13° 00' 49".1 น.,  
100° 54' 50".5 อ.

12° 59' 51".4 น.,  
100° 53' 23".3 อ.

12° 59' 57".7 น.,  
100° 53' 11".3 อ.

12° 59' 03".7 น.,  
100° 51' 54".4 อ.

12° 59' 10".0 น.,  
100° 51' 42".5 อ.

12° 59' 14".5 น.,  
100° 48' 52".5 อ.

12° 59' 20".8 น.,  
100° 48' 40".6 อ.

12° 59' 29".2 น.,  
100° 48' 03".3 อ.

12° 59' 35".4 น.,  
100° 47' 51".4 อ.

12° 59' 53".8 น.,  
100° 45' 30".0 อ.  
(ขอบด้านตะวันตก)

แผนที่หมายเลข 156 (บรรณาธิกร ครั้งที่ 4 ก.ค.2549)

ให้เขียน สายเคเบิลใต้น้ำ, ,  
ลากเชื่อมต่อ :

INDIAN1975 DATUM WGS84 DATUM

13° 02' 10".1 น.,  
100° 55' 14".7 อ.  
(ฝั่ง)

13° 02' 02".7 น.,  
100° 55' 26".4 อ.

13° 02' 08".9 น.,  
100° 55' 14".5 อ.

13° 01' 50".5 น.,  
100° 55' 18".5 อ.

13° 01' 56".7 น.,  
100° 55' 06".5 อ.

13° 01' 42".9 น.,  
100° 55' 17".4 อ.


13° 01' 49".1 น.,  
100° 55' 05".5 อ.

13° 01' 17".7 น., 13° 01' 23".9 น.,  
100° 55' 13".9 อ. 100° 55' 01".9 อ.

13° 01' 00".1 น., 13° 01' 06".3 น.,  
100° 55' 17".4 อ. 100° 55' 05".4 อ.

13° 01' 00".0 น.,  
100° 55' 03".3 อ.  
(ขอบด้านใต้)

แผนที่หมายเลข 164 (แก้ไขครั้งสุดท้าย 153/2553)

ให้เขียน สายเคเบิลใต้น้ำ, ,  
ลากเชื่อมต่อ :

INDIAN1975 DATUM WGS84 DATUM

13° 02' 10".1 น.,  
100° 55' 14".7 อ.  
(ฝั่ง)

13° 02' 02".7 น., 13° 02' 08".9 น.,  
100° 55' 26".4 อ. 100° 55' 14".5 อ.

13° 01' 50".5 น., 13° 01' 56".7 น.,  
100° 55' 18".5 อ. 100° 55' 06".5 อ.

13° 01' 42".9 น., 13° 01' 49".1 น.,  
100° 55' 17".4 อ. 100° 55' 05".5 อ.

13° 01' 17".7 น., 13° 01' 23".9 น.,  
100° 55' 13".9 อ. 100° 55' 01".9 อ.

13° 01' 00".1 น., 13° 01' 06".3 น.,  
100° 55' 17".4 อ. 100° 55' 05".4 อ.


13° 00' 55".1 น., 13° 01' 01".3 น.,  
100° 55' 16".8 อ. 100° 55' 04".8 อ.

13° 00' 42".8 น., 13° 00' 49".1 น.,  
100° 55' 02".4 อ. 100° 54' 50".5 อ.

13° 00' 01".3 น., 13° 00' 07".5 น.,  
100° 53' 41".7 อ. 100° 53' 29".7 อ.

13° 00' 00".0 น.,  
100° 53' 15".7 อ.  
(ขอบด้านใต้)

แผนที่หมายเลข 142 (แก้ไขครั้งสุดท้าย 127/2552)

ให้เขียน สายเคเบิลใต้น้ำ, ,  
ลากเชื่อมต่อ :

INDIAN1975 DATUM WGS84 DATUM

13° 02' .08 น.,  
100° 55' .45 อ.  
(ฝั่ง)

13° 01' .84 น.,  
100° 55' .31 อ.

13° 01' .95 น.,  
100° 55' .11 อ.

13° 01' .29 น.,  
100° 55' .23 อ.

13° 01' .40 น.,  
100° 55' .03 อ.

13° 01' .00 น.,  
100° 55' .29 อ.

13° 01' .11 น.,  
100° 55' .09 อ.

13° 00' .92 น.,  
100° 55' .28 อ.

13° 01' .02 น.,  
100° 55' .08 อ.

13° 00' .71 น.,  
100° 55' .04 อ.

13° 00' .82 น.,  
100° 54' .84 อ.

12° 59' .06 น.,  
100° 51' .91 อ.

12° 59' .17 น.,  
100° 51' .71 อ.

12° 59' .24 น.,  
100° 48' .88 อ.

12° 59' .35 น.,  
100° 48' .68 อ.

12° 59' .43 น.,  
100° 48' .25 อ.

12° 59' .53 น.,  
100° 48' .05 อ.

12° 59' .49 น.,  
100° 48' .06 อ.

12° 59' .59 น.,  
100° 47' .86 อ.

12° 59' .88 น.,  
100° 45' .03 อ.

12° 59' .98 น.,  
100° 44' .83 อ.

13° 00' .54 น.,  
100° 39' .93 อ.

13° 00' .65 น.,  
100° 39' .73 อ.

12° 54' .88 น.,  
100° 32' .70 อ.

12° 54' .98 น.,  
100° 32' .50 อ.

12° 54' .31 น.,  
100° 32' .37 อ.

12° 54' .41 น.,  
100° 32' .17 อ.

12° 47' .79 น.,  
100° 32' .37 อ.


12° 47' .90 น.,  
100° 32' .17 อ.

12° 40' .08 น.,  
100° 32' .37 อ.

12° 40' .18 น.,  
100° 32' .17 อ.

13° 33' .00 น.,  
100° 32' .37 อ.  
(ขอบด้านใต้)

แผนที่หมายเลข 001 (แก้ไขครั้งสุดท้าย 127/2552)

ให้เขียน สายเคเบิลใต้น้ำ, ,  
ลากเชื่อมต่อ :

INDIAN1975 DATUM WGS84 DATUM

13° 02' .11 น.,  
100° 55' .45 อ.  
(ฝั่ง)

13° 01' .84 น.,  
100° 55' .31 อ.

13° 01' .95 น.,  
100° 55' .11 อ.

13° 01' .29 น.,  
100° 55' .23 อ.

13° 01' .40 น.,  
100° 55' .03 อ.

13° 00' .92 น.,  
100° 55' .28 อ.

13° 01' .02 น.,  
100° 55' .08 อ.

13° 00' .71 น.,  
100° 55' .04 อ.

13° 00' .82 น.,  
100° 54' .84 อ.

12° 59' .06 น.,  
100° 51' .91 อ.

12° 59' .17 น.,  
100° 51' .71 อ.

12° 59' .24 น.,  
100° 48' .88 อ.

12° 59' .35 น.,  
100° 48' .68 อ.

12° 59' .49 น.,  
100° 48' .06 อ.

12° 59' .59 น.,  
100° 47' .86 อ.

12° 59' .98 น.,  
100° 44' .30 อ.

13° 00' .08 น.,  
100° 44' .10 อ.

13° 00' .54 น.,  
100° 39' .93 อ.

13° 00' .65 น.,  
100° 39' .73 อ.

12° 54' .88 น.,  
100° 32' .70 อ.

12° 54' .98 น.,  
100° 32' .50 อ.

12° 54' .31 น.,  
100° 32' .37 อ.

12° 54' .41 น.,  
100° 32' .17 อ.

12° 47' .79 น.,  
100° 32' .37 อ.

12° 47' .90 น.,  
100° 32' .17 อ.

12° 40' .08 น.,  
100° 32' .37 อ.


12° 40' .18 น.,  
100° 32' .17 อ.

12° 23' .59 น.,  
100° 32' .37 อ.

12° 23' .70 น.,  
100° 32' .17 อ.

12° 11' .53 น., 100° 32' .37 อ.	12° 11' .64 น., 100° 32' .17 อ.
11° 56' .71 น., 100° 32' .37 อ.	11° 56' .82 น., 100° 32' .17 อ.
11° 40' .00 น., 100° 32' .36 อ. (ขอบด้านใต้)	

**แผนที่หมายเลข 204 (แก้ไขครั้งสุดท้าย 162/2552)**


ให้เขียน สายเคเบิลใต้น้ำ, ,  
ลากเชื่อมต่อ :

**INDIAN1975 DATUM    WGS84 DATUM**

10° 08' .00 น., 100° 32' .36 อ. (ขอบด้านเหนือ)	
10° 07' .88 น., 100° 32' .37 อ.	10° 08' .00 น., 100° 32' .17 อ.
10° 06' .98 น., 100° 32' .53 อ.	10° 07' .10 น., 100° 32' .33 อ.
10° 02' .88 น., 100° 32' .53 อ.	10° 03' .00 น., 100° 32' .33 อ.
10° 01' .37 น., 100° 32' .36 อ.	10° 01' .49 น., 100° 32' .17 อ.
9° 45' .54 น., 100° 32' .36 อ.	9° 45' .66 น., 100° 32' .17 อ.
9° 32' .14 น., 100° 32' .36 อ.	9° 32' .26 น., 100° 32' .17 อ.
9° 11' .23 น., 100° 43' .20 อ.	9° 11' .36 น., 100° 43' .00 อ.
9° 10' .64 น., 100° 43' .67 อ.	9° 10' .76 น., 100° 43' .47 อ.
9° 10' .09 น., 100° 43' .63 อ.	9° 10' .21 น., 100° 43' .43 อ.
9° 07' .36 น., 100° 45' .20 อ.	9° 07' .48 น., 100° 45' .00 อ.
9° 06' .06 น., 100° 45' .87 อ.	9° 06' .19 น., 100° 45' .68 อ.

9° 04' .88 น., 100° 46' .65 อ.	9° 05' .00 น., 100° 46' .45 อ.
9° 03' .98 น., 100° 47' .14 อ.	9° 04' .11 น., 100° 46' .94 อ.
9° 03' .59 น., 100° 47' .15 อ.	9° 03' .71 น., 100° 46' .96 อ.
8° 52' .00 น., 100° 53' .16 อ. (ขอบด้านใต้)	


**แผนที่หมายเลข 205 (แก้ไขครั้งสุดท้าย 170/2552)**

ให้เขียน สายเคเบิลใต้น้ำ, ,  
ลากเชื่อมต่อ :

**INDIAN1975 DATUM    WGS84 DATUM**

9° 03' .00 น., 100° 47' .46 อ. (ขอบด้านเหนือ)	
9° 02' .21 น., 100° 47' .86 อ.	9° 02' .33 น., 100° 47' .67 อ.
8° 58' .08 น., 100° 50' .00 อ.	8° 58' .20 น., 100° 49' .81 อ.
8° 39' .06 น., 100° 59' .89 อ.	8° 39' .18 น., 100° 59' .70 อ.
8° 30' .78 น., 101° 04' .20 อ.	8° 30' .90 น., 101° 04' .00 อ.
8° 25' .45 น., 101° 07' .00 อ. (ขอบด้านตะวันออก)	

**แผนที่หมายเลข 206 (แก้ไขครั้งสุดท้าย 159/2552)**

ให้เขียน สายเคเบิลใต้น้ำ, ,  
ลากเชื่อมต่อ :

**INDIAN1975 DATUM    WGS84 DATUM**

7° 28' .00 น., 102° 16' .05 อ. (ขอบด้านเหนือ)	
7° 24' .72 น., 102° 20' .00 อ. (ขอบด้านตะวันออก)	

ข้อมูลจาก : ประกาศชาวเรือ หมายเลข 33/2553 (ล่วงหน้า), ลง 25 กุมภาพันธ์ 2553

ประกาศโดยกรมอุทกศาสตร์  
กองทัพเรือ, กรุงเทพฯ ฯ  
7 มีนาคม 2554

**Notice to Mariners**  
**No. 33/2554**  
**GULF OF THAILAND**  
**Submarine cable.**

---

**Details — Chart No. 147 (Last correction 153/2553)**

	<b>INDIAN1975 DATUM</b>	<b>WGS84 DATUM</b>
<b>Insert</b> submarine cable,  , joining :		13° 01' 00".0 N., 100° 55' 03".3 E. (N border)
	13° 00' 42".8 N., 100° 55' 02".4 E.	13° 00' 49".1 N., 100° 54' 50".5 E.
	12° 59' 51".4 N., 100° 53' 23".3 E.	12° 59' 57".7 N., 100° 53' 11".3 E.
	12° 59' 03".7 N., 100° 51' 54".4 E.	12° 59' 10".0 N., 100° 51' 42".5 E.
	12° 59' 14".5 N., 100° 48' 52".5 E.	12° 59' 20".8 N., 100° 48' 40".6 E.
	12° 59' 29".2 N., 100° 48' 03".3 E.	12° 59' 35".4 N., 100° 47' 51".4 E.
		12° 59' 53".8 N., 100° 45' 30".0 E. (W border)

**Chart No. 156 (Last correction 4<sup>th</sup> EDITION, July 2006)**

	<b>INDIAN1975 DATUM</b>	<b>WGS84 DATUM</b>
<b>Insert</b> submarine cable,  , joining :		13° 02' 10".1 N., 100° 55' 14".7 E. (shore)
	13° 02' 02".7 N., 100° 55' 26".4 E.	13° 02' 08".9 N., 100° 55' 14".5 E.
	13° 01' 50".5 N., 100° 55' 18".5 E.	13° 01' 56".7 N., 100° 55' 06".5 E.
	13° 01' 42".9 N., 100° 55' 17".4 E.	13° 01' 49".1 N., 100° 55' 05".5 E.


13° 01' 17".7 N., 13° 01' 23".9 N.,  
100° 55' 13".9 E. 100° 55' 01".9 E.

13° 01' 00".1 N., 13° 01' 06".3 N.,  
100° 55' 17".4 E. 100° 55' 05".4 E.

13° 01' 00".0 N.,  
100° 55' 03".3 E.  
(S border)

**Chart No. 164 (Last correction 153/2553)**

**INDIAN1975 DATUM WGS84 DATUM**

**Insert** submarine cable, ,  
joining :

13° 02' 10".1 N.,  
100° 55' 14".7 E.  
(shore)

13° 02' 02".7 N., 13° 02' 08".9 N.,  
100° 55' 26".4 E. 100° 55' 14".5 E.

13° 01' 50".5 N., 13° 01' 56".7 N.,  
100° 55' 18".5 E. 100° 55' 06".5 E.

13° 01' 42".9 N., 13° 01' 49".1 N.,  
100° 55' 17".4 E. 100° 55' 05".5 E.

13° 01' 17".7 N., 13° 01' 23".9 N.,  
100° 55' 13".9 E. 100° 55' 01".9 E.

13° 01' 00".1 N., 13° 01' 06".3 N.,  
100° 55' 17".4 E. 100° 55' 05".4 E.

13° 00' 55".1 N., 13° 01' 01".3 N.,  
100° 55' 16".8 E. 100° 55' 04".8 E.

13° 00' 42".8 N., 13° 00' 49".1 N.,  
100° 55' 02".4 E. 100° 54' 50".5 E.


13° 00' 01".3 N., 13° 00' 07".5 N.,  
100° 53' 41".7 E. 100° 53' 29".7 E.

13° 00' 00".0 N.,  
100° 53' 15".7 E.  
(S border)



Chart No. 142 (Last correction 127/2552)

INDIAN1975 DATUM WGS84 DATUM

Insert submarine cable, ,  
joining :

13° 02' .08 N.,  
100° 55' .45 E.  
(shore)

13° 01' .84 N.,  
100° 55' .31 E.

13° 01' .95 N.,  
100° 55' .11 E.

13° 01' .29 N.,  
100° 55' .23 E.

13° 01' .40 N.,  
100° 55' .03 E.

13° 01' .00 N.,  
100° 55' .29 E.

13° 01' .11 N.,  
100° 55' .09 E.

13° 00' .92 N.,  
100° 55' .28 E.

13° 01' .02 N.,  
100° 55' .08 E.

13° 00' .71 N.,  
100° 55' .04 E.

13° 00' .82 N.,  
100° 54' .84 E.

12° 59' .06 N.,  
100° 51' .91 E.

12° 59' .17 N.,  
100° 51' .71 E.

12° 59' .24 N.,  
100° 48' .88 E.

12° 59' .35 N.,  
100° 48' .68 E.

12° 59' .43 N.,  
100° 48' .25 E.

12° 59' .53 N.,  
100° 48' .05 E.

12° 59' .49 N.,  
100° 48' .06 E.

12° 59' .59 N.,  
100° 47' .86 E.

12° 59' .88 N.,  
100° 45' .03 E.

12° 59' .98 N.,  
100° 44' .83 E.

13° 00' .54 N.,  
100° 39' .93 E.

13° 00' .65 N.,  
100° 39' .73 E.

12° 54' .88 N.,  
100° 32' .70 E.

12° 54' .98 N.,  
100° 32' .50 E.

12° 54' .31 N.,  
100° 32' .37 E.

12° 54' .41 N.,  
100° 32' .17 E.

12° 47' .79 N.,  
100° 32' .37 E.

12° 47' .90 N.,  
100° 32' .17 E.

12° 40' .08 N.,  
100° 32' .37 E.

12° 40' .18 N.,  
100° 32' .17 E.