







ประกาศชาวเรือ
หมายเลข 143/2554
ฝั่งตะวันตกของประเทศไทย
ระนอง, เกาะพะงายม, บริเวณทิศตะวันออกเฉียงเหนือของเกาะพะงายม --- ทุ่น

รายละเอียด --- แผนที่หมายเลข 331 (แก้ไขครั้งสุดท้าย 121/2553)

		INDIAN1975 DATUM	WGS84 DATUM
ให้เขียน	 Oc.G.3s3M No 1	9 ° 46' .13 น., 98 ° 26' .23 อ.	9 ° 46' .25 น., 98 ° 26' .05 อ.
	 Oc.R.3s3M No 2	9 ° 46' .37 น., 98 ° 26' .25 อ.	9 ° 46' .48 น., 98 ° 26' .07 อ.
	 Oc.R.3s3M No 4	9 ° 46' .27 น., 98 ° 26' .83 อ.	9 ° 46' .38 น., 98 ° 26' .65 อ.

แผนที่หมายเลข 352 (บรรณาธิกร ครั้งที่ 4 มี.ค. 2554)

		INDIAN1975 DATUM	WGS84 DATUM
ให้เขียน	 Oc.G.3s No 1	9 ° 46' .13 น., 98 ° 26' .23 อ.	9 ° 46' .25 น., 98 ° 26' .05 อ.
	 Oc.R.3s No 2	9 ° 46' .37 น., 98 ° 26' .25 อ.	9 ° 46' .48 น., 98 ° 26' .07 อ.
	 Oc.R.3s No 4	9 ° 46' .27 น., 98 ° 26' .83 อ.	9 ° 46' .38 น., 98 ° 26' .65 อ.

สมุดบรรณสาร --- ทำเนียบไฟและทุ่นในน่านน้ำไทย พ.ศ.2540, หน้า 76 - 77
รายงานจาก --- กองเครื่องหมายทางเรือ, ลง 31 สิงหาคม 2554

ประกาศโดยกรมอุทกศาสตร์
กองทัพเรือ กรุงเทพมหานคร
28 กันยายน 2554

Notice to Mariners

No. 143/2554

WEST COAST OF THAILAND

Ranong, Ko Phayam, Ko Phayam North-eastwards — Buoys

Details : Chart No. 331 (Last correction 121/2553)







		INDIAN1975 DATUM	WGS84 DATUM
Insert	 Oc.G.3s3M No 1	9 ° 46' .13 N., 98 ° 26' .23 E.	9 ° 46' .25 N., 98 ° 26' .05 E.
	 Oc.R.3s3M No 2	9 ° 46' .37 N., 98 ° 26' .25 E.	9 ° 46' .48 N., 98 ° 26' .07 E.
	 Oc.R.3s3M No 4	9 ° 46' .27 N., 98 ° 26' .83 E.	9 ° 46' .38 N., 98 ° 26' .65 E.

Chart No. 352 (4th EDITION, Mar. 2011)

		INDIAN1975 DATUM	WGS84 DATUM
Insert	 Oc.G.3s No 1	9 ° 46' .13 N., 98 ° 26' .23 E.	9 ° 46' .25 N., 98 ° 26' .05 E.
	 Oc.R.3s No 2	9 ° 46' .37 N., 98 ° 26' .25 E.	9 ° 46' .48 N., 98 ° 26' .07 E.
	 Oc.R.3s No 4	9 ° 46' .27 N., 98 ° 26' .83 E.	9 ° 46' .38 N., 98 ° 26' .65 E.

Publication : List of Lights and Buoys in Thai Waters 1997, Pages 76 - 77

Reported from : Aids to Navigation Division, dated 31st August 2011

Issued by the Hydrographic Department,

Royal Thai Navy, Bangkok, Thailand

28th September 2011