



ประกาศชาวเรือ  
หมายเลข 133/2553  
แม่น้ำเจ้าพระยา — กระจังไฟฟ้า

---

ประกาศชาวเรือครั้งก่อน หมายเลข 103/2553 (ล่องหน้า) ยกเลิก  
รายละเอียด — แผนที่หมายเลข 112A (บรรณาธิกร ครั้งที่ 2 ก.ค.2553)

|  | INDIAN1975 DATUM                       | WGS84 DATUM                            |
|--|--|--|
| ให้ย้าย  Iso.Y.6s25m9M "I", จาก : | 13° 30' 10".3 น.,<br>100° 38' 48".7 อ. | 13° 30' 16".4 น.,<br>100° 38' 36".8 อ. |
| ไปยัง :  | 13° 30' 10".1 น.,<br>100° 38' 49".1 อ. | 13° 30' 16".1 น.,<br>100° 38' 37".2 อ. |

แผนที่หมายเลข 112 (แก้ไขครั้งสุดท้าย 181/2552)

|   | INDIAN1975 DATUM                   | WGS84 DATUM                        |
|---|------------------------------------|------------------------------------|
| ให้ย้าย  Iso.Y.6s9M "I", จาก : | 13° 30' .17 น.,<br>100° 38' .81 อ. | 13° 30' .27 น.,<br>100° 38' .61 อ. |
| ไปยัง :   | 13° 30' .17 น.,<br>100° 38' .82 อ. | 13° 30' .27 น.,<br>100° 38' .62 อ. |

สมุดบรรณสาร -- ทำเนียบไฟและทวนในน่านน้ำไทย พ.ศ.2540, หน้า 88 - 89  
รายงานจาก -- การทำเรือแห่งประเทศไทย, ลง 13 กันยายน 2553

ประกาศโดยกรมอุทกศาสตร์  
กองทัพเรือ กรุงเทพฯ  
6 ตุลาคม 2553

Notice to Mariners

No. 133/2553

Mae Nam Chao Phraya — Leading light - beacon.

---

Former Notice No.103/2553 (P) is cancelled.

Details :

Chart No.112A (2<sup>nd</sup> EDITION, July 2010)



|      |   | INDIAN1975 DATUM                       | WGS84 DATUM                            |
|------|---|--|--|
| Move |  Iso.Y.6s25m9M "T", from : | 13° 30' 10".3 N.,<br>100° 38' 48".7 E. | 13° 30' 16".4 N.,<br>100° 38' 36".8 E. |
|      | to :  | 13° 30' 10".1 N.,<br>100° 38' 49".1 E. | 13° 30' 16".1 N.,<br>100° 38' 37".2 E. |

Chart No.112 (Last correction 181/2552)

|      |  | INDIAN1975 DATUM                   | WGS84 DATUM                        |
|------|--|------------------------------------|------------------------------------|
| Move |  Iso.Y.6s9M "T", from : | 13° 30' .17 N.,<br>100° 38' .81 E. | 13° 30' .27 N.,<br>100° 38' .61 E. |
|      | to :   | 13° 30' .17 N.,<br>100° 38' .82 E. | 13° 30' .27 N.,<br>100° 38' .62 E. |

**Publication** : List of Lights and Buoys in Thai Waters 1997, Pages 88 - 89

**Reported from** : Port Authority of Thailand, dated 13<sup>th</sup> September 2010.

Issued by the Hydrographic Department,  
Royal Thai Navy, Bangkok,  
6<sup>th</sup> October 2010.