

ประกาศชาวเรือ
หมายเลข 121/2553
ฝั่งตะวันตกของประเทศไทย
ระนอง, เกาะช้าง, บริเวณทิศตะวันตกของอ่าวใหญ่ --- ไฟ

รายละเอียด --- แผนที่หมายเลข 331 (แก้ไขครั้งสุดท้าย 68/2551)

ให้เขียน  Fl.5s7m6M

INDIAN1975 DATUM WGS84 DATUM

9° 50' .39 น., 9° 50' .51 น.,
98° 26' .15 อ. 98° 25' .97 อ.

แผนที่หมายเลข 307 (บรรณาธิกร ครั้งที่ 5 ก.ค.2553)

ให้เขียน  Fl.5s7m6M

INDIAN1975 DATUM WGS84 DATUM

9° 50' .39 น., 9° 50' .51 น.,
98° 26' .15 อ. 98° 25' .97 อ.

แผนที่หมายเลข 362 (แก้ไขครั้งสุดท้าย 164/2552)

ให้เขียน  Fl.5s6M

INDIAN1975 DATUM WGS84 DATUM

9° 50' .4 น., 9° 50' .5 น.,
98° 26' .2 อ. 98° 26' .0 อ.

สมุดบรรณสาร --- ทำเนียบไฟและทุ่นในน่านน้ำไทย พ.ศ.2540, หน้า 62 - 63

รายงานจาก --- กองเครื่องหมายทางเรือ, ลง 31 สิงหาคม 2553

ประกาศโดยกรมอุทกศาสตร์

กองทัพเรือ กรุงเทพฯ

6 กันยายน 2553

Notice to Mariners

No. 121/2553

WEST COAST OF THAILAND

Ranong, Ko Chang, Ao Yai Westwards --- Light.

Details : **Chart No. 331 (Last correction 68/2551)**


		INDIAN1975 DATUM	WGS84 DATUM
Insert	 Fl.5s7m6M	9° 50' .39 N., 98° 26' .15 E.	9° 50' .51 N., 98° 25' .97 E.

Chart No. 307 (5th EDITION, July 2010)



		INDIAN1975 DATUM	WGS84 DATUM
Insert	 Fl.5s7m6M	9° 50' .39 N., 98° 26' .15 E.	9° 50' .51 N., 98° 25' .97 E.

Chart No. 362 (Last correction 164/2552)

		INDIAN1975 DATUM	WGS84 DATUM
Insert	 Fl.5s6M	9° 50' .4 N., 98° 26' .2 E.	9° 50' .5 N., 98° 26' .0 E.

Publication : List of Lights and Buoys in Thai Waters 1997, Pages 62 - 63

Reported from : Aids to Navigation Division, dated 31st August 2010.

Issued by the Hydrographic Department,

Royal Thai Navy, Bangkok,

6th September 2010.