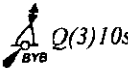

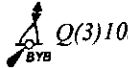



ประกาศชาวเรือ  
 หมายเลข 66/2551  
 ประเทศไทย, ภาคใต้ฝั่งตะวันตก  
 ภูเก็ต, อ่าวหมาน, ทิศตะวันออกเฉียงเหนือของแหลมน้ำบ่อ — ทุ่น

รายละเอียด — แผนที่หมายเลข 335A (แก้ไขครั้งสุดท้าย 155/2550)

		INDIAN1975 DATUM	WGS84 DATUM
ให้เขียน	 Q(3)10s	7° 50' 10".0 น., 98° 24' 59".0 อ.	(ก) 7° 50' 17".6 น., 98° 24' 48".3 อ.
ให้ลบ	 No 6, อยู่ใกล้ทางทิศใต้ของ :		(ก) ช้างบน

แผนที่หมายเลข 335 (บรรณาธิกร ครั้งที่ 12 ม.ค.2551)

		INDIAN1975 DATUM	WGS84 DATUM
ให้เขียน	 Q(3)10s	7° 50' 10".0 น., 98° 24' 59".0 อ.	(ก) 7° 50' 17".6 น., 98° 24' 48".3 อ.
ให้ลบ	 No 6, อยู่ใกล้ทางทิศใต้ของ :		(ก) ช้างบน

สมุดบรรณสาร — ทำเนียบไฟและทุ่นในน่านน้ำไทย พ.ศ.2540, หน้า 78 - 79  
 รายงานจาก — กองเครื่องหมายทางเรือ, กรมอุทกศาสตร์, ลง 29 เมษายน 2551

ประกาศโดยกรมอุทกศาสตร์  
 กองทัพเรือ กรุงเทพฯ ฯ  
 27 พฤษภาคม 2551

Notice to Mariners

No. 66/2551

SOUTHERN THAILAND, WEST COAST

Phuket, Ao Man, Laem Nam Bo North - eastwards --- Buoys.

---

Details — Chart No. 335A (Last correction 155/2550)

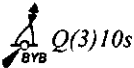
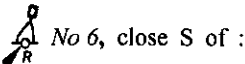
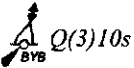
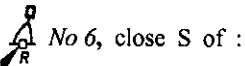
		INDIAN1975 DATUM	WGS84 DATUM
Insert	 <i>Q(3)10s</i>	7° 50' 10".0 N., 98° 24' 59".0 E.	(a) 7° 50' 17".6 N., 98° 24' 48".3 E.
Delete	 <i>No 6, close S of :</i>		(a) above

Chart No. 335 (12<sup>th</sup> EDITION, Jan.2008)

		INDIAN1975 DATUM	WGS84 DATUM
Insert	 <i>Q(3)10s</i>	7° 50' 10".0 N., 98° 24' 59".0 E.	(a) 7° 50' 17".6 N., 98° 24' 48".3 E.
Delete	 <i>No 6, close S of :</i>		(a) above

**Publication :** List of Lights and Buoys in Thai Waters 1997, Pages 78 - 79

**Reported from :** Aids to Navigation Division, dated 29<sup>th</sup> April 2008.

Issued by the Hydrographic Department,

Royal Thai Navy, Bangkok,

27<sup>th</sup> May 2008.