

ประกาศชาวเรือ

หมายเลข 33 /2550


อ่าวไทย, ฝั่งตะวันออก


ระยอง, บริเวณทิศตะวันตกของหิน้ายลอบ, ทิศตะวันตกเฉียงใต้ของหินบูช


และทิศตะวันออกเฉียงเหนือของหินรี้ดง — ทุ่น


รายละเอียด — แผนที่หมายเลข 169 (บรรณาธิกร ครั้งที่ 1 มิ.ย.2549)

INDIAN1975 DATUM WGS84 DATUM

ให้เขียน  VQ(6)+LFL10s (ก) 12° 34' 23".08 น., (ก) 12° 34' 29".46 น.,
101° 22' 50".38 อ. 101° 22' 38".22 อ.


 Q (ข) 12° 35' 50".45 น., (ข) 12° 35' 56".82 น.,
101° 22' 04".54 อ. 101° 21' 52".38 อ.


ให้ลบ  , อยู่ใกล้ซัดทางทิศตะวันออก
ของ : (ก) ข้างบน (ก) ข้างบน

 , อยู่ใกล้ซัดทางทิศตะวันตก
เฉียงใต้ ของ : (ข) ข้างบน (ข) ข้างบน

แผนที่หมายเลข 117 (บรรณาธิกร ครั้งที่ 6 ก.ย.2549)


INDIAN1975 DATUM WGS84 DATUM

ให้เขียน  Q(9)15s (ก) 12° 33' .43 น., (ก) 12° 33' .53 น.,
101° 47' .79 อ. 101° 47' .58 อ.

ให้ลบ  , อยู่ใกล้ซัดทางทิศตะวันออก
ของ : (ก) ข้างบน (ก) ข้างบน

แผนที่หมายเลข 141 (แก้ไขครั้งสุดท้าย 77/2549)

INDIAN1975 DATUM WGS84 DATUM

ให้เขียน  VQ(6)+LFL10s (ก) 12° 34' .38 น., (ก) 12° 34' .49 น.,
101° 22' .84 อ. 101° 22' .64 อ.



Q

(ข) 12° 35' .84 น.,

(ข) 12° 35' .95 น.,

101° 22' .08 อ.

101° 21' .87 อ.

ให้ลบ



, อยู่ใกล้ซัดทางทิศตะวันออก

เฉียงเหนือ ของ :

(ก) ข้างบน

(ก) ข้างบน



, อยู่ใกล้ซัดทางทิศตะวันตก

ของ :

(ข) ข้างบน

(ข) ข้างบน

แผนที่หมายเลข 102 (แก้ไขครั้งสุดท้าย 77/2549)

INDIAN1975 DATUM WGS84 DATUM

ให้เขียน



Q(9)15s

(ก) 12° 33' .43 น.,

(ก) 12° 33' .53 น.,

101° 47' .79 อ.

101° 47' .58 อ.



VQ(6)+LFL.10s

(ข) 12° 34' .38 น.,

(ข) 12° 34' .49 น.,

101° 22' .84 อ.

101° 22' .64 อ.



Q

(ค) 12° 35' .84 น.,

(ค) 12° 35' .95 น.,

101° 22' .08 อ.

101° 21' .87 อ.

ให้ลบ



, อยู่ใกล้ซัดทางทิศตะวันออก

เฉียงเหนือ ของ :

(ก) ข้างบน

(ก) ข้างบน



, อยู่ใกล้ซัดทางทิศตะวันออก

เฉียงเหนือ ของ :

(ข) ข้างบน

(ข) ข้างบน



, อยู่ใกล้ซัดทางทิศตะวันตก

ของ :

(ค) ข้างบน

(ค) ข้างบน

สมุดบรรณสาร — ทำเนียบไฟและท่อนในน่านน้ำไทย พ.ศ.2540, หน้า 18-19 (หมายเลข 143.1), 30-31 (หมายเลข 179,180)
 รายงานจาก — กองเครื่องหมายทางเรือ, กรมอุทกศาสตร์, ลง 12 มีนาคม 2550

ประกาศโดยกรมอุทกศาสตร์
 กองทัพเรือ กรุงเทพฯ
 15 มีนาคม 2550

Notice to Mariners

No. 33 /2550

GULF OF THAILAND, EAST COAST

Rayong, Hin Ai Lop Westwards, Hin Bush South - westwards and Hin Redang
North - eastwards — Buoys.

Details — Chart No. 169 (1st EDITION, Jun., 2006)





	INDIAN1975 DATUM	WGS84 DATUM
Insert  VQ(6)+LFL.10s	(a) 12° 34' 23".08 N., 101° 22' 50".38 E.	(a) 12° 34' 29".46 N., 101° 22' 38".22 E.
 Q	(b) 12° 35' 50".45 N., 101° 22' 04".54 E.	(b) 12° 35' 56".82 N., 101° 21' 52".38 E.
Delete  , close E of :	(a) above	(a) above
 , close SW of :	(b) above	(b) above

Chart No. 117 (6th EDITION, Sept., 2006)











	INDIAN1975 DATUM	WGS84 DATUM
Insert  Q(9)15s	(a) 12° 33' .43 N., 101° 47' .79 E.	(a) 12° 33' .53 N., 101° 47' .58 E.
Delete  , close E of :	(a) above	(a) above

Chart No. 141 (Last correction 77/2549)

	INDIAN1975 DATUM	WGS84 DATUM
Insert  VQ(6)+LFL.10s	(a) 12° 34' .38 N., 101° 22' .84 E.	(a) 12° 34' .49 N., 101° 22' .64 E.
 Q	(b) 12° 35' .84 N., 101° 22' .08 E.	(b) 12° 35' .95 N., 101° 21' .87 E.

Delete	 , close NE of :	(a) above	(a) above
	 , close W of :	(b) above	(b) above

Chart No. 102 (Last correction 77/2549)

		INDIAN1975 DATUM	WGS84 DATUM
Insert	 <i>Q(9)15s</i>	(a) 12° 33' .43 N., 101° 47' .79 E.	(a) 12° 33' .53 N., 101° 47' .58 E.
	 <i>VQ(6)+LFL.10s</i>	(b) 12° 34' .38 N., 101° 22' .84 E.	(b) 12° 34' .49 N., 101° 22' .64 E.
	 <i>Q</i>	(c) 12° 35' .84 N., 101° 22' .08 E.	(c) 12° 35' .95 N., 101° 21' .87 E.
Delete	 , close NE of :	(a) above	(a) above
	 , close NE of :	(b) above	(b) above
	 , close W of :	(c) above	(c) above

Publication : List of Lights and Buoys in Thai Waters 1997, Pages 18-19 (No.143.1), 30-31 (No.179-180)

Reported from : Aids to Navigation Division, dated 12th March 2007.

**Issued by the Hydrographic Department,
Royal Thai Navy, Bangkok,
15th March 2007.**