



ประกาศชาวเรือ
หมายเลข 1/2558
อ่าวไทย, ฝั่งตะวันตก
เพชรบุรี, หาดเจ้าสำราญ, แหลมผักเบี้ย — บริเวณเพาะเลี้ยงสัตว์น้ำ

รายละเอียด --- แผนที่หมายเลข 248 (แก้ไขครั้งสุดท้าย 158/2556)

	INDIAN1975 DATUM	WGS84 DATUM
ให้เขียน ขอบเขตของบริเวณเพาะเลี้ยงสัตว์น้ำ,		
ด้วยเส้นประ, ลากเชื่อมต่อ :	12 ° 59'.01 น.,	12 ° 59'.11 น.,
	100 ° 07'.16 อ.	100 ° 06'.97 อ.
	12 ° 59'.65 น.,	12 ° 59'.75 น.,
	100 ° 09'.69 อ.	100 ° 09'.50 อ.
	13 ° 04'.67 น.,	13 ° 04'.77 น.,
	100 ° 09'.16 อ.	100 ° 08'.97 อ.
	13 ° 04'.67 น.,	13 ° 04'.77 น.,
	100 ° 08'.61 อ.	100 ° 08'.42 อ.
	13 ° 02'.01 น.,	13 ° 02'.11 น.,
	100 ° 08'.61 อ.	100 ° 08'.42 อ.
	13 ° 00'.29 น.,	13 ° 00'.39 น.,
	100 ° 08'.79 อ.	100 ° 08'.60 อ.
	13 ° 03'.40 น.,	13 ° 03'.50 น.,
	100 ° 08'.88 อ.	100 ° 08'.69 อ.

ให้ลบ ขอบเขตของบริเวณเพาะเลี้ยงสัตว์น้ำ,

ที่เป็นเส้นประ, ระหว่าง :



13 ° 02'.01 น.,	13 ° 02'.11 น.,
100 ° 08'.61 อ.	100 ° 08'.42 อ.
13 ° 01'.89 น.,	13 ° 01'.99 น.,
100 ° 08'.79 อ.	100 ° 08'.60 อ.
12 ° 59'.01 น.,	12 ° 59'.11 น.,
100 ° 07'.16 อ.	100 ° 06'.97 อ.

แผนที่หมายเลข 001 (แก้ไขครั้งสุดท้าย 151/2557)

INDIAN1975 DATUM WGS84 DATUM

ให้เขียน ขอบเขตของบริเวณเพาะเลี้ยงสัตว์น้ำ,

ด้วยเส้นประ, ลากเชื่อมต่อ :

12 ° 59'.01 น.,	12 ° 59'.11 น.,
100 ° 07'.16 อ.	100 ° 06'.97 อ.
12 ° 59'.65 น.,	12 ° 59'.75 น.,
100 ° 09'.69 อ.	100 ° 09'.50 อ.
13 ° 04'.67 น.,	13 ° 04'.77 น.,
100 ° 09'.16 อ.	100 ° 08'.97 อ.
13 ° 04'.67 น.,	13 ° 04'.77 น.,
100 ° 08'.61 อ.	100 ° 08'.42 อ.
13 ° 02'.01 น.,	13 ° 02'.11 น.,
100 ° 08'.61 อ.	100 ° 08'.42 อ.
 13 ° 00'.29 น.,	13 ° 00'.39 น.,
100 ° 08'.79 อ.	100 ° 08'.60 อ.
 13 ° 03'.40 น.,	13 ° 03'.50 น.,
100 ° 08'.88 อ.	100 ° 08'.69 อ.

ให้ลบ ขอบเขตของบริเวณเพาะเลี้ยงสัตว์น้ำ,

ที่เป็นเส้นประ, ระหว่าง :

13 ° 02'.01 น.,	13 ° 02'.11 น.,
100 ° 08'.61 อ.	100 ° 08'.42 อ.
13 ° 01'.89 น.,	13 ° 01'.99 น.,

100 ° 08'.79 อ.

100 ° 08'.60 อ.

12 ° 59'.01 น.,

12 ° 59'.11 น.,

100 ° 07'.16 อ.

100 ° 06'.97 อ.

ข้อมูลจาก --- กรมยุทธการทหารเรือ, ลง 17 พฤศจิกายน 2557

ประกาศโดยกรมอุทกศาสตร์
กองทัพเรือ กรุงเทพมหานคร
9 มกราคม 2558

Notice to Mariners

No. 1/2558

Gulf of Thailand, West Coast

Phetchaburi, Hat Chao Samran, Laem Phak Bia — Marine farm

Details : Chart No. 248 (Last correction 158/2556)

INDIAN1975 DATUM

WGS84 DATUM

Insert limit of marine farm, pecked line,

Joining :

12 ° 59'.01 N., 12 ° 59'.11 N.,
100 ° 07'.16 E. 100 ° 06'.97 E.

12 ° 59'.65 N., 12 ° 59'.75 N.,
100 ° 09'.69 E. 100 ° 09'.50 E.

13 ° 04'.67 N., 13 ° 04'.77 N.,
100 ° 09'.16 E. 100 ° 08'.97 E.

13 ° 04'.67 N., 13 ° 04'.77 N.,
100 ° 08'.61 E. 100 ° 08'.42 E.

13 ° 02'.01 N., 13 ° 02'.11 N.,
100 ° 08'.61 E. 100 ° 08'.42 E.



13 ° 00'.29 N., 13 ° 00'.39 N.,
100 ° 08'.79 E. 100 ° 08'.60 E.



13 ° 03'.40 N., 13 ° 03'.50 N.,
100 ° 08'.88 E. 100 ° 08'.69 E.

Delete former limit of marine farm,

pecked line, between :

13 ° 02'.01 N., 13 ° 02'.11 N.,
100 ° 08'.61 E. 100 ° 08'.42 E.



13 ° 01'.89 N., 13 ° 01'.99 N.,
100 ° 08'.79 E. 100 ° 08'.60 E.

12 ° 59'.01 N., 12 ° 59'.11 N.,
100 ° 07'.16 E. 100 ° 06'.97 E.

Chart No. 001 (Last correction 151/2557)

INDIAN1975 DATUM WGS84 DATUM

Insert limit of marine farm, pecked line,

Joining :	12 ° 59'.01 N.,	12 ° 59'.11 N.,
	100 ° 07'.16 E.	100 ° 06'.97 E.
	12 ° 59'.65 N.,	12 ° 59'.75 N.,
	100 ° 09'.69 E.	100 ° 09'.50 E.
	13 ° 04'.67 N.,	13 ° 04'.77 N.,
	100 ° 09'.16 E.	100 ° 08'.97 E.
	13 ° 04'.67 N.,	13 ° 04'.77 N.,
	100 ° 08'.61 E.	100 ° 08'.42 E.
	13 ° 02'.01 N.,	13 ° 02'.11 N.,
	100 ° 08'.61 E.	100 ° 08'.42 E.
	13 ° 00'.29 N.,	13 ° 00'.39 N.,
	100 ° 08'.79 E.	100 ° 08'.60 E.
	13 ° 03'.40 N.,	13 ° 03'.50 N.,
	100 ° 08'.88 E.	100 ° 08'.69 E.

Delete former limit of marine farm,

pecked line, between :	13 ° 02'.01 N.,	13 ° 02'.11 N.,
	100 ° 08'.61 E.	100 ° 08'.42 E.
	13 ° 01'.89 N.,	13 ° 01'.99 N.,
	100 ° 08'.79 E.	100 ° 08'.60 E.
	12 ° 59'.01 N.,	12 ° 59'.11 N.,
	100 ° 07'.16 E.	100 ° 06'.97 E.

Source from : The Naval Operations Department, dated 17th November 2014

Issued by the Hydrographic Department,
 Royal Thai Navy, Bangkok, Thailand
 9th January 2015