

ประกาศชาวเรือ  
หมายเลข 154/2552  
ฝั่งตะวันตกของประเทศไทย  
พังงา, เขาหลัก --- กระโจมไฟ

---


รายละเอียด --- แผนที่หมายเลข 353 (บรรณาธิกร ครั้งที่ 4 ก.ค.2551)

ให้เขียน  Fl.5s6M

INDIAN1975 DATUM WGS84 DATUM

8° 38' .44 น., 8° 38' .56 น.,  
98° 14' .88 อ. 98° 14' .70 อ.


แผนที่หมายเลข 307 (แก้ไขครั้งสุดท้าย 68/2551)

ให้เขียน  Bn Fl.5s6M

INDIAN1975 DATUM WGS84 DATUM

8° 38' .44 น., 8° 38' .56 น.,  
98° 14' .88 อ. 98° 14' .70 อ.

แผนที่หมายเลข 362 (บรรณาธิกร ครั้งที่ 2 ก.ค.2551)

ให้เขียน  Bn Fl.5s6M

INDIAN1975 DATUM WGS84 DATUM

8° 38' .4 น., 8° 38' .6 น.,  
98° 14' .9 อ. 98° 14' .7 อ.

สมุดบรรณสาร --- ทำเนียบไฟและท่อนในน่านน้ำไทย พ.ศ.2540 หน้า 64-65  
รายงานจาก --- กองเครื่องหมายทางเรือ, ลง 3 กันยายน 2552

ประกาศโดยกรมอุทกศาสตร์  
กองทัพเรือ กรุงเทพฯ  
20 ตุลาคม 2552

**Notice to Mariners**


**No. 154/2552**

**WEST COAST OF THAILAND**

**Phang - nga, Khao Lak --- Light - beacon.**

---


**Details : Chart No. 353 ( 4<sup>th</sup> EDITION, July 2008 )**

**Insert  Fl.5s6M**

**INDIAN1975 DATUM WGS84 DATUM**

8° 38' .44 N.,      8° 38' .56 N.,  
98° 14' .88 E.      98° 14' .70 E.


**Chart No. 307 ( Last correction 68/2551 )**

**Insert  Bn Fl.5s6M**

**INDIAN1975 DATUM WGS84 DATUM**

8° 38' .44 N.,      8° 38' .56 N.,  
98° 14' .88 E.      98° 14' .70 E.

**Chart No. 362 ( 2<sup>nd</sup> EDITION, July 2008 )**

**Insert  Bn Fl.5s6M**

**INDIAN1975 DATUM WGS84 DATUM**

8° 38' .4 N.,      8° 38' .6 N.,  
98° 14' .9 E.      98° 14' .7 E.

**Publication : List of Lights and Buoys in Thai Waters 1997, Pages 64 - 65**

**Reported from : Aids to Navigation Division, dated 3<sup>rd</sup> September 2009.**

**Issued by the Hydrographic Department,**

**Royal Thai Navy, Bangkok,**

**20<sup>th</sup> October 2009.**