


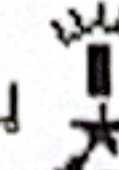


ประกาศชาวเรือ
หมายเลข 148/2552
ฝั่งตะวันตกของประเทศไทย
ภูเก็ต, ทิศตะวันตกเฉียงใต้ของแหลมพันวา -- กระจังไฟ



รายละเอียด --- แผนที่หมายเลข 335A (แก้ไขครั้งสุดท้าย 85/2552)

		INDIAN1975 DATUM	WGS84 DATUM
ให้แทน	 Fl.5s11.6m6M	 Fl.5s2.66m6M	
		7° 47' 46" .6 น., 98° 24' 36" .5 อ.	7° 47' 54" .2 น., 98° 24' 25" .8 อ.

แผนที่หมายเลข 335 (แก้ไขครั้งสุดท้าย 85/2552)

		INDIAN1975 DATUM	WGS84 DATUM
ให้แทน	 Fl.5s11.6m6M	 Fl.5s2.66m6M	
		7° 47' 46" .6 น., 98° 24' 36" .5 อ.	7° 47' 54" .2 น., 98° 24' 25" .8 อ.

แผนที่หมายเลข 334 (แก้ไขครั้งสุดท้าย 155/2550)

		INDIAN1975 DATUM	WGS84 DATUM
ให้แทน	 Fl.5s6M	 Fl.5s6M	
		7° 47' .78 น., 98° 24' .61 อ.	7° 47' .90 น., 98° 24' .43 อ.

สมุดบรรณสาร --- ทำเนียบไฟและทวนในน่านน้ำไทย พ.ศ.2540, หน้า 66-67
รายงานจาก --- กองเครื่องหมายทางเรือ, ลง 3 กันยายน 2552

ประกาศโดยกรมอุทกศาสตร์
กองทัพเรือ กรุงเทพฯ ฯ
7 ตุลาคม 2552

Notice to Mariners

No. 148/2552

WEST COAST OF THAILAND

Phuket, Laem Phan Wa South - westwards --- Light - beacon.

Details : Chart No. 335A (Last correction 85/2552)



		INDIAN1975 DATUM	WGS84 DATUM
Substitute	 Fl.5s11.6m6M	for  Fl.5s2.66m6M	
		7° 47' 46" .6 N.,	7° 47' 54" .2 N.,
		98° 24' 36" .5 E.	98° 24' 25" .8 E.

Chart No. 335 (Last correction 85/2552)





		INDIAN1975 DATUM	WGS84 DATUM
Substitute	 Fl.5s11.6m6M	for  Fl.5s2.66m6M	
		7° 47' 46" .6 N.,	7° 47' 54" .2 N.,
		98° 24' 36" .5 E.	98° 24' 25" .8 E.

Chart No. 334 (Last correction 155/2550)

		INDIAN1975 DATUM	WGS84 DATUM
Substitute	 Fl.5s6M	for  Fl.5s6M	
		7° 47' .78 N.,	7° 47' .90 N.,
		98° 24' .61 E.	98° 24' .43 E.

Publication : List of Lights and Buoys in Thai Waters 1997, Pages 66 - 67

Reported from : Aids to Navigation Division, dated 3rd September 2009.

Issued by the Hydrographic Department,

Royal Thai Navy, Bangkok,

7th October 2009.