



ประกาศชาวเรือ  
หมายเลข 139/2557  
อ่าวไทย  
แหล่งมโนราห์ --- ฐาน, เรือกักเก็บปิโตรเลียม


---

ประกาศชาวเรือครั้งก่อน หมายเลข 111/2557 (ล่องหน้า) ยกเลิก

รายละเอียด --- แผนที่หมายเลข 001 (แก้ไขครั้งสุดท้าย 158/2556)

	INDIAN1975 DATUM	WGS84 DATUM
ให้เขียน  Manora A	11 ° 43' .28 น., 100 ° 32' .70 อ.	11 ° 43' .39 น., 100 ° 32' .50 อ.
 Manora Princess	11 ° 44' .09 น., 100 ° 33' .51 อ.	11 ° 44' .20 น., 100 ° 33' .31 อ.

แผนที่หมายเลข 045 (แก้ไขครั้งสุดท้าย 136/2557)

	INDIAN1975 DATUM	WGS84 DATUM
ให้เขียน 	11 ° 43' .3 น., 100 ° 32' .7 อ.	11 ° 43' .4 น., 100 ° 32' .5 อ.

ข้อมูลจาก --- บริษัท เอ็มพี จี 1 (ประเทศไทย) จำกัด, ลง 7 ตุลาคม 2557

ประกาศโดยกรมอุทกศาสตร์  
กองทัพเรือ กรุงเทพมหานคร  
17 ตุลาคม 2557

Notice to Mariners

No. 139/2557

Gulf of Thailand

Manora field --- Platform, Moored Storage Tanker.

---

Former Notice No.111/2557 (P) is cancelled.

Details : Chart No. 001 (Last correction 158/2556)




	INDIAN1975 DATUM	WGS84 DATUM
Insert  Manora A	11 ° 43' .28 N., 100 ° 32' .70 E.	11 ° 43' .39 N., 100 ° 32' .50 E.
 Manora Princess	11 ° 44' .09 N., 100 ° 33' .51 E.	11 ° 44' .20 N., 100 ° 33' .31 E.

Chart No. 045 (Last correction 136/2557)

	INDIAN1975 DATUM	WGS84 DATUM
Insert 	11 ° 43' .3 N., 100 ° 32' .7 E.	11 ° 43' .4 N., 100 ° 32' .5 E.

Source from : MP G1 (Thailand) Limited., dated 7<sup>th</sup> October 2014

Issued by the Hydrographic Department,

Royal Thai Navy, Bangkok, Thailand

17<sup>th</sup> October 2014