

ประกาศชาวเรือ

หมายเลข 135/2556


อ่าวไทย, ฝั่งตะวันตก

ประจวบคีรีขันธ์, บริเวณทิศตะวันออกของอ่าวน้อย — บริเวณเกาะเลี้ยงสัตว์น้ำ


รายละเอียด --- แผนที่หมายเลข 224 (บรรณาธิกร ครั้งที่ 7 มี.ค.2556)

	INDIAN1975 DATUM	WGS84 DATUM
ให้เขียน ขอบเขตของบริเวณเกาะเลี้ยงสัตว์น้ำ		
ด้วยเส้นประ ลากเชื่อมต่อ :	11 ° 51' 15.3'' น., 99 ° 52' 59.9'' อ.	11 ° 51' 21.8'' น., 99 ° 52' 48.5'' อ.
	11 ° 51' 29.3'' น., 99 ° 53' 16.7'' อ.	11 ° 51' 35.8'' น., 99 ° 53' 05.3'' อ.
	11 ° 50' 29.4'' น., 99 ° 53' 17.5'' อ.	11 ° 50' 35.9'' น., 99 ° 53' 06.1'' อ.
	11 ° 50' 13.5'' น., 99 ° 53' 02.4'' อ.	11 ° 50' 20.0'' น., 99 ° 52' 51.0'' อ.

แผนที่หมายเลข 001 (แก้ไขครั้งสุดท้าย 93/2556)

	INDIAN1975 DATUM	WGS84 DATUM
ให้เขียน 	11 ° 50'.88 น., 99 ° 53'.17 อ.	11 ° 50'.99 น., 99 ° 52'.98 อ.

แผนที่หมายเลข 203 (แก้ไขครั้งสุดท้าย 42/2556)

	INDIAN1975 DATUM	WGS84 DATUM
ให้เขียน 	11 ° 50'.62 น., 99 ° 53'.18 อ.	11 ° 50'.72 น., 99 ° 52'.99 อ.

ข้อมูลจาก --- กรมยุทธการทหารเรือ, ลง 9 สิงหาคม 2556

ประกาศโดยกรมอุทกศาสตร์
กองทัพเรือ กรุงเทพมหานคร
4 กันยายน 2556

Notice to Mariners
No. 135/2556
Gulf of Thailand, West Coast
Prachuap Khiri Khan, Ao Noi Eastwards — Marine farm

Details : Chart No. 224 (7th EDITION, Mar.2013)

	INDIAN1975 DATUM	WGS84 DATUM
Insert limit of marine farm,		
pecked line, joining :	11 ° 51' 15.3'' N., 99 ° 52' 59.9'' E.	11 ° 51' 21.8'' N., 99 ° 52' 48.5'' E.
	11 ° 51' 29.3'' N., 99 ° 53' 16.7'' E.	11 ° 51' 35.8'' N., 99 ° 53' 05.3'' E.
	11 ° 50' 29.4'' N., 99 ° 53' 17.5'' E.	11 ° 50' 35.9'' N., 99 ° 53' 06.1'' E.
	11 ° 50' 13.5'' N., 99 ° 53' 02.4'' E.	11 ° 50' 20.0'' N., 99 ° 52' 51.0'' E.

Chart No. 001 (Last correction 93/2556)



	INDIAN1975 DATUM	WGS84 DATUM
Insert 	11 ° 50'.88 N., 99 ° 53'.17 E.	11 ° 50'.99 N., 99 ° 52'.98 E.

Chart No. 203 (Last correction 42/2556)

	INDIAN1975 DATUM	WGS84 DATUM
Insert 	11 ° 50'.62 N., 99 ° 53'.18 E.	11 ° 50'.72 N., 99 ° 52'.99 E.

Source from : The Naval Operations Department, dated 9th August 2013

Royal Thai Navy, Bangkok, Thailand

4th September 2013