





ประกาศชาวเรือ  
หมายเลข 112/2557  
อ่าวไทย  
แหล่งน้ำมันบัวหลวง --- เรือกักเก็บปิโตรเลียม

---

รายละเอียด --- แผนที่หมายเลข 203 (แก้ไขครั้งสุดท้าย 135/2556)

		INDIAN1975 DATUM	WGS84 DATUM
ให้ลบ	 <i>Rubicon Vantage</i>	10 ° 31' .02 น., 100 ° 17' .48 อ.	10 ° 31' .14 น., 100 ° 17' .29 อ.
ให้เขียน	 <i>Suksan Salamander</i>	10 ° 30' .09 น., 100 ° 16' .52 อ.	10 ° 30' .21 น., 100 ° 16' .33 อ.

แผนที่หมายเลข 045 (แก้ไขครั้งสุดท้าย 92/2557)

		INDIAN1975 DATUM	WGS84 DATUM
ให้ลบ		10 ° 31' .0 น., 100 ° 17' .5 อ.	10 ° 31' .1 น., 100 ° 17' .3 อ.
ให้เขียน		10 ° 30' .1 น., 100 ° 16' .5 อ.	10 ° 30' .2 น., 100 ° 16' .3 อ.

ข้อมูลจาก --- กรมเชื้อเพลิงธรรมชาติ, ลง 7 กรกฎาคม 2557

ประกาศโดยกรมอุทกศาสตร์  
กองทัพเรือ กรุงเทพมหานคร  
22 กรกฎาคม 2557

Notice to Mariners  
No. 112/2557  
Gulf of Thailand  
Bualuang Oilfield --- Moored Storage Tanker

---

Details : Chart No. 203 (Last correction 135/2556)





		INDIAN1975 DATUM	WGS84 DATUM
Delete	 <i>Rubicon Vantage</i>	10 ° 31' .02 N., 100 ° 17' .48 E.	10 ° 31' .14 N., 100 ° 17' .29 E.
Insert	 <i>Suksan Salamander</i>	10 ° 30' .09 N., 100 ° 16' .52 E.	10 ° 30' .21 N., 100 ° 16' .33 E.

Chart No. 045 (Last correction 92/2557)

		INDIAN1975 DATUM	WGS84 DATUM
Delete		10 ° 31' .0 N., 100 ° 17' .5 E.	10 ° 31' .1 N., 100 ° 17' .3 E.
Insert		10 ° 30' .1 N., 100 ° 16' .5 E.	10 ° 30' .2 N., 100 ° 16' .3 E.

Source from : Department of Mineral Fuels, dated 7<sup>th</sup> July 2014

Issued by the Hydrographic Department,  
Royal Thai Navy, Bangkok, Thailand  
22<sup>nd</sup> July 2014