







ประกาศชาวเรือ

หมายเลข 110/2557




ฝั่งตะวันตกของประเทศไทย

พังงา, ทางเขาร่องน้ำคุระ, ทางเข้าบ้านน้ำเค็ม --- กระจังไฟ, ทุ่น

รายละเอียด --- แผนที่หมายเลข 332 แก้ไขครั้งสุดท้าย (76/2557)

		WGS84 DATUM	INDIAN1975 DATUM
ให้เขียน	 FL.R.3s7m No 2	9 ° 14' 32.82'' น., 98 ° 20' 21.83'' อ.	9 ° 14' 25.64'' น., 98 ° 20' 32.44'' อ.
	 FL.R.3s7m No 4	9 ° 14' 02.50'' น., 98 ° 20' 56.20'' อ.	9 ° 13' 55.31'' น., 98 ° 21' 06.82'' อ.
	 FL.R.3s7m No 6	9 ° 13' 37.74'' น., 98 ° 21' 59.66'' อ.	9 ° 13' 30.55'' น., 98 ° 22' 10.28'' อ.
	 Fl. G.3s4M No 1	8 ° 51' 30.71'' น., 98 ° 15' 12.59'' อ.	8 ° 51' 23.42'' น., 98 ° 15' 23.15'' อ.
	 FL.R.3s7m No 2	8 ° 51' 40.86'' น., 98 ° 15' 44.95'' อ.	8 ° 51' 33.57'' น., 98 ° 15' 55.52'' อ.
	 Fl.G.3s7m No 3	8 ° 51' 34.99'' น., 98 ° 15' 53.63'' อ.	8 ° 51' 27.70'' น., 98 ° 16' 04.20'' อ.

แผนที่หมายเลข 353 แก้ไขครั้งสุดท้าย (76/2557)

		WGS84 DATUM	INDIAN1975 DATUM
	 Fl. G.3s4M No 1	8 ° 51' 30.71'' น., 98 ° 15' 12.59'' อ.	8 ° 51' 23.42'' น., 98 ° 15' 23.15'' อ.
	 FL.R.3s7m No 2	8 ° 51' 40.86'' น., 98 ° 15' 44.95'' อ.	8 ° 51' 33.57'' น., 98 ° 15' 55.52'' อ.
	 Fl.G.3s7m No 3	8 ° 51' 34.99'' น., 98 ° 15' 53.63'' อ.	8 ° 51' 27.70'' น., 98 ° 16' 04.20'' อ.

รายงานจาก --- กรมเจ้าท่า, ลง 15 พฤษภาคม 2557

ประกาศโดยกรมอุทกศาสตร์
กองทัพเรือ กรุงเทพมหานคร
21 กรกฎาคม 2557

Notice to Mariners

No. 110/2557

West Coast of Thailand

Phangnga, Entrance to Khura, Entrance to Ban Nam Khem — Light – beacons, Buoy

Details : Chart No. 332 Last correction (76/2557)










			WGS84 DATUM	INDIAN1975 DATUM
Insert		FL.R.3s7m No 2	9 ° 14' 32.82'' N., 98 ° 20' 21.83'' E.	9 ° 14' 25.64'' N., 98 ° 20' 32.44'' E.
		FL.R.3s7m No 4	9 ° 14' 02.50'' N., 98 ° 20' 56.20'' E.	9 ° 13' 55.31'' N., 98 ° 21' 06.82'' E.
		FL.R.3s7m No 6	9 ° 13' 37.74'' N., 98 ° 21' 59.66'' E.	9 ° 13' 30.55'' N., 98 ° 22' 10.28'' E.
		Fl. G.3s4M No 1	8 ° 51' 30.71'' N., 98 ° 15' 12.59'' E.	8 ° 51' 23.42'' N., 98 ° 15' 23.15'' E.
		FL.R.3s7m No 2	8 ° 51' 40.86'' N., 98 ° 15' 44.95'' E.	8 ° 51' 33.57'' N., 98 ° 15' 55.52'' E.
		FL.R.3s7m No 3	8 ° 51' 34.99'' N., 98 ° 15' 53.63'' E.	8 ° 51' 27.70'' N., 98 ° 16' 04.20'' E.

Chart No. 353 Last correction (76/2557)

			WGS84 DATUM	INDIAN1975 DATUM
Insert		Fl. G.3s4M No 1	8 ° 51' 30.71'' N., 98 ° 15' 12.59'' E.	8 ° 51' 23.42'' N., 98 ° 15' 23.15'' E.
		FL.R.3s7m No 2	8 ° 51' 40.86'' N., 98 ° 15' 44.95'' E.	8 ° 51' 33.57'' N., 98 ° 15' 55.52'' E.
				

FL.G.3s7m No 3 8 ° 51 ' 34.99 '' N., 8 ° 51 ' 27.70 '' N.,
98 ° 15 ' 53.63 '' E. 98 ° 16 ' 04.20 '' E.

Reported from : Marine Department., dated 15th May 2014

Issued by the Hydrographic Department,
Royal Thai Navy, Bangkok, Thailand
21st July 2014