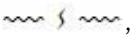
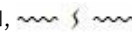


ประกาศชาวเรือ
หมายเลข 102/2558
ฝั่งตะวันตกของประเทศไทย
สตูล, เกาะยาว ถึง แหลมปุย – สายส่งกระแสไฟฟ้าใต้น้ำ

รายละเอียด --- แผนที่หมายเลข 350 (บรรณาธิกร ครั้งที่ 6 พ.ค.2554)

	INDIAN 1975 DATUM	WGS 84 DATUM
ให้เขียน สายส่งกระแสไฟฟ้าใต้น้ำ,  ,		
ลากเชื่อมต่อ :	6° 28' 07.20'' น., 100° 04' 29.40'' อ. (ฝั่ง)	6° 28' 15.18'' น., 100° 04' 18.08'' อ. (ฝั่ง)
	6° 28' 39.50'' น., 100° 04' 50.68'' อ.	6° 28' 47.47'' น., 100° 04' 39.36'' อ.
	6° 28' 43.18'' น., 100° 04' 57.08'' อ.	6° 28' 51.15'' น., 100° 04' 45.75'' อ.
	6° 28' 47.40'' น., 100° 05' 00.60'' อ.	6° 28' 55.37'' น., 100° 04' 49.27'' อ.
ให้ลบ สายส่งกระแสไฟฟ้าใต้น้ำเดิม,  ,		
ลากเชื่อมต่อ :	6° 28'.12 น., 100° 04'.49 อ. (ฝั่ง)	6° 28'.26 น., 100° 04'.30 อ. (ฝั่ง)
	6° 28'.67 น., 100° 04'.85 อ.	6° 28'.80 น., 100° 04'.66 อ.

ข้อมูลจาก --- 1. ประกาศชาวเรือไทย 191/2552, ลง 17 ธันวาคม 2552
2. การไฟฟ้าส่วนภูมิภาค, ลง 14 ตุลาคม 2558

ประกาศโดยกรมอุทกศาสตร์
กองทัพเรือ กรุงเทพมหานคร
26 พฤศจิกายน 2558





Notice to Mariners

No. 102/2558

West Coast of Thailand

Satun, Ko Yao to Laem Puyu — Submarine power cable.

Details : Chart No. 350 (6th EDITION, May 2011)

	INDIAN 1975 DATUM	WGS 84 DATUM
Insert submarine power cable,   , joining :	6° 28' 07.20'' N., 100° 04' 29.40'' E. (shore)	6° 28' 15.18'' N., 100° 04' 18.08'' E. (shore)
	6° 28' 39.50'' N., 100° 04' 50.68'' E.	6° 28' 47.47'' N., 100° 04' 39.36'' E.
	6° 28' 43.18'' N., 100° 04' 57.08'' E.	6° 28' 51.15'' N., 100° 04' 45.75'' E.
	6° 28' 47.40'' N., 100° 05' 00.60'' E.	6° 28' 55.37'' N., 100° 04' 49.27'' E.
Delete former submarine power cable,   , joining :	6° 28'.12 N., 100° 04'.49 E. (shore)	6° 28'.26 N., 100° 04'.30 E. (shore)
	6° 28'.67 N., 100° 04'.85 E.	6° 28'.80 N., 100° 04'.66 E.

- Source from :
1. Thai Notice 191/2552, 17th December 2009
 2. Provincial Electricity Authority, 14th October 2015

Issued by the Hydrographic Department,
Royal Thai Navy, Bangkok, Thailand
26th November 2015