

ประกาศชาวเรือ
หมายเลข 101/2556
อ่าวไทย
สายเคเบิลใต้น้ำ

รายละเอียด — แผนที่หมายเลข 229A (แก้ไขครั้งสุดท้าย 62/2556)

	INDIAN1975 DATUM	WGS84 DATUM
ให้เขียน สายเคเบิลใต้น้ำ, ~~~, ลากเชื่อมต่อ :	7 ° 10' 50.9" น., 100 ° 37' 13.6" อ. (ฝั่ง)	7 ° 10' 58.7" น., 100 ° 37' 02.0" อ. (ฝั่ง)
	7 ° 10' 57.5" น., 100 ° 37' 17.6" อ.	7 ° 11' 05.3" น., 100 ° 37' 06.0" อ.
	7 ° 11' 02.9" น., 100 ° 37' 22.7" อ.	7 ° 11' 10.7" น., 100 ° 37' 11.1" อ.
	7 ° 11' 06.2" น., 100 ° 37' 28.9" อ.	7 ° 11' 14.0" น., 100 ° 37' 17.3" อ.
	7 ° 11' 05.8" น., 100 ° 37' 32.7" อ.	7 ° 11' 13.6" น., 100 ° 37' 21.1" อ.
	7 ° 11' 05.4" น., 100 ° 37' 37.3" อ.	7 ° 11' 13.2" น., 100 ° 37' 25.7" อ.
		7 ° 11' 13.4" น., 100 ° 37' 30.0" อ. (ขอบด้านตะวันออก)

แผนที่หมายเลข 229 (แก้ไขครั้งสุดท้าย 62/2556)

	INDIAN1975 DATUM	WGS84 DATUM
ให้เขียน สายเคเบิลใต้น้ำ, ~~~, ลากเชื่อมต่อ :	7 ° 10' 50.9" น., 100 ° 37' 13.6" อ. (ฝั่ง)	7 ° 10' 58.7" น., 100 ° 37' 02.0" อ. (ฝั่ง)
	7 ° 10' 57.5" น., 100 ° 37' 17.6" อ.	7 ° 11' 05.3" น., 100 ° 37' 06.0" อ.

7° 11' 02.9" น., 7° 11' 10.7" น.,
100° 37' 22.7" อ. 100° 37' 11.1" อ.

7° 11' 06.2" น., 7° 11' 14.0" น.,
100° 37' 28.9" อ. 100° 37' 17.3" อ.

7° 11' 06.1" น.,
100° 37' 30.0" อ.

(ขอบด้านตะวันออก)

แผนที่หมายเลข 205 (บรรณาธิกร ครั้งที่ 9 พ.ศ.2556)

INDIAN1975 DATUM WGS84 DATUM

ให้เขียน สายเคเบิลใต้น้ำ, ~~~, ลากเชื่อมต่อ : 7° 11' .00 น.,
100° 37' .33 อ.

(ขอบด้านใต้)

7° 11' .10 น., 7° 11' .23 น.,
100° 37' .48 อ. 100° 37' .29 อ.

7° 11' .10 น., 7° 11' .23 น.,
100° 37' .72 อ. 100° 37' .53 อ.

7° 16' .21 น., 7° 16' .34 น.,
100° 48' .12 อ. 100° 47' .92 อ.

7° 16' .54 น., 7° 16' .67 น.,
100° 49' .72 อ. 100° 49' .52 อ.

7° 23' .28 น., 7° 23' .41 น.,
101° 05' .44 อ. 101° 05' .24 อ.

7° 23' .95 น.,
101° 07' .00 อ.

(ขอบด้านตะวันออก)

แผนที่หมายเลข 206 (แก้ไขครั้งสุดท้าย 59/2556)

	INDIAN1975 DATUM	WGS84 DATUM
ให้เขียน สายเคเบิลใต้น้ำ, ~~~, ลากเชื่อมต่อ :	7° 10' .85 น., 100° 37' .23 อ. (ฝั่ง)	7° 10' .98 น., 100° 37' .03 อ. (ฝั่ง)
	7° 11' .10 น., 100° 37' .48 อ.	7° 11' .23 น., 100° 37' .29 อ.
	7° 11' .10 น., 100° 37' .72 อ.	7° 11' .23 น., 100° 37' .53 อ.
	7° 16' .21 น., 100° 48' .12 อ.	7° 16' .34 น., 100° 47' .92 อ.
	7° 16' .54 น., 100° 49' .72 อ.	7° 16' .67 น., 100° 49' .52 อ.
	7° 23' .28 น., 101° 05' .44 อ.	7° 23' .41 น., 101° 05' .24 อ.
	7° 25' .27 น., 101° 10' .13 อ.	7° 25' .40 น., 101° 09' .94 อ.
	7° 28' .00 น., 101° 16' .43 อ. (ขอบด้านเหนือ)	

ข้อมูลจาก — บริษัท กสท โทรคมนาคม จำกัด (มหาชน), ลง 27 มีนาคม 2556

ประกาศโดยกรมอุทกศาสตร์
กองทัพเรือ กรุงเทพมหานคร
5 กรกฎาคม 2556


Notice to Mariners

No. 101/2556

Gulf of Thailand

Submarine cable

Details : Chart No. 229A (Last correction 62/2556)

Insert submarine cable, , joining :

INDIAN1975 DATUM

WGS84 DATUM

7 ° 10' 50.9'' N.,
100 ° 37' 13.6'' E.

7 ° 10' 58.7'' N.,
100 ° 37' 02.0'' E.

(shore)

(shore)

7 ° 10' 57.5'' N.,
100 ° 37' 17.6'' E.

7 ° 11' 05.3'' N.,
100 ° 37' 06.0'' E.

7 ° 11' 02.9'' N.,
100 ° 37' 22.7'' E.

7 ° 11' 10.7'' N.,
100 ° 37' 11.1'' E.

7 ° 11' 06.2'' N.,
100 ° 37' 28.9'' E.

7 ° 11' 14.0'' N.,
100 ° 37' 17.3'' E.

7 ° 11' 05.8'' N.,
100 ° 37' 32.7'' E.

7 ° 11' 13.6'' N.,
100 ° 37' 21.1'' E.


7 ° 11' 05.4'' N.,
100 ° 37' 37.3'' E.

7 ° 11' 13.2'' N.,
100 ° 37' 25.7'' E.

7 ° 11' 13.4'' N.,
100 ° 37' 30.0'' E.

(E border)

Chart No. 229 (Last correction 62/2556)

Insert submarine cable, , joining :

INDIAN1975 DATUM

WGS84 DATUM

7 ° 10' 50.9'' N.,
100 ° 37' 13.6'' E.

7 ° 10' 58.7'' N.,
100 ° 37' 02.0'' E.

(shore)

(shore)

7° 10' 57.5'' N., 7° 11' 05.3'' N.,
100° 37' 17.6'' E. 100° 37' 06.0'' E.


7° 11' 02.9'' N., 7° 11' 10.7'' N.,
100° 37' 22.7'' E. 100° 37' 11.1'' E.

7° 11' 06.2'' N., 7° 11' 14.0'' N.,
100° 37' 28.9'' E. 100° 37' 17.3'' E.

7° 11' 06.1'' N.,
100° 37' 30.0'' E.

(E border)

Chart No. 205 (9th EDITION, May 2013)

Insert submarine cable, , joining :

INDIAN1975 DATUM WGS84 DATUM

7° 11' .00 N.,
100° 37' .33 E.

(S border)

7° 11' .10 N., 7° 11' .23 N.,
100° 37' .48 E. 100° 37' .29 E.

7° 11' .10 N., 7° 11' .23 N.,
100° 37' .72 E. 100° 37' .53 E.

7° 16' .21 N., 7° 16' .34 N.,
100° 48' .12 E. 100° 47' .92 E.


7° 16' .54 N., 7° 16' .67 N.,
100° 49' .72 E. 100° 49' .52 E.

7° 23' .28 N., 7° 23' .41 N.,
101° 05' .44 E. 101° 05' .24 E.

7° 23' .95 N.,
101° 07' .00 E.

(E border)

Chart No. 206 (Last correction 59/2556)

Insert submarine cable, , joining :

INDIAN1975 DATUM

WGS84 DATUM

7 ° 10' .85 N.,
100 ° 37' .23 E.

7 ° 10' .98 N.,
100 ° 37' .03 E.

(shore)

(shore)

7 ° 11' .10 N.,
100 ° 37' .48 E.

7 ° 11' .23 N.,
100 ° 37' .29 E.

7 ° 11' .10 N.,
100 ° 37' .72 E.

7 ° 11' .23 N.,
100 ° 37' .53 E.

7 ° 16' .21 N.,
100 ° 48' .12 E.

7 ° 16' .34 N.,
100 ° 47' .92 E.

7 ° 16' .54 N.,
100 ° 49' .72 E.

7 ° 16' .67 N.,
100 ° 49' .52 E.

7 ° 23' .28 N.,
101 ° 05' .44 E.

7 ° 23' .41 N.,
101 ° 05' .24 E.

7 ° 25' .27 N.,
101 ° 10' .13 E.

7 ° 25' .40 N.,
101 ° 09' .94 E.

7 ° 28' .00 N.,
101 ° 16' .43 E.

(N border)

Source from : CAT Telecom Public Company, dated 27th March 2013

Issued by the Hydrographic Department,

Royal Thai Navy, Bangkok, Thailand

5th July 2013