


ประกาศชาวเรือ
หมายเลข 1/2569
ฝั่งตะวันตกของประเทศไทย
ภูเก็ต --- เรืออับปาง

รายละเอียด --- แผนที่หมายเลข 308 แก้ไขครั้งสุดท้าย (9/2565)

	INDIAN1975 DATUM	WGS84 DATUM
ให้เขียน  PA	07 ° 43'.75 น., 098 ° 16'.80 อ.	07 ° 43'.88 น., 098 ° 16'.62 อ.

แผนที่หมายเลข 362 แก้ไขครั้งสุดท้าย (4/2565)

	INDIAN1975 DATUM	WGS84 DATUM
ให้เขียน  PA	07 ° 43'.8 น., 098 ° 16'.8 อ.	07 ° 43'.9 น., 098 ° 16'.6 อ.

ข้อมูลจาก --- ศปก.ทรภ.๓ , ลง 9 กุมภาพันธ์ 2569

ประกาศโดยกรมอุทกศาสตร์
กองทัพเรือ กรุงเทพมหานคร
20 กุมภาพันธ์ 2569

Notice to Mariners
No. 1/26
West Coast of Thailand
Phuket --- Wreck

Details : Chart No. 308 Last correction (9/22)

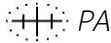
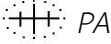
	INDIAN1975 DATUM	WGS84 DATUM
Insert  PA	07 ° 43'.75 N., 098 ° 16'.80 E.	07 ° 43'.88 N., 098 ° 16'.62 E.

Chart No. 362 Last correction (4/22)

	INDIAN1975 DATUM	WGS84 DATUM
Insert  PA	07 ° 43'.8 N., 098 ° 16'.8 E.	07 ° 43'.9 N., 098 ° 16'.6 E.

Reported from : Operations Center Royal Thai Navy Region 3., dated 9th February 2026

Issued by the Hydrographic Department,
Royal Thai Navy, Bangkok, Thailand
20th February 2026