

สร้างความต่าง...อย่างมีสไตล์

ฤดูกาลสุดโรแมนติก
9วัน 7คืน

ดักอาร์ต ปากีสถาน

สัมผัสวิวสุดอลังการ
บนเส้นทางแฉวง...สวยที่สุดในโลก



ความต่างของเรา

- ★ กรุ๊ปเล็ก 14 ท่าน / รถโดยสารตู้อเนกประสงค์
- ★ สการ์ต "ประตูสู่ออตตา K2"
- ★ ฮุนซ่า...สรวงสวรรค์กลางหุบเขา
- ★ บินภายในลัดฟ้า 1 ชม
- ★ ล่องเรือทะเลสาบสิทธอร์ควอยส์
- ★ นั่งรถจี๊ปชมทราเซียนีส์ดำ
- ★ พักโรงแรมดี 4 ดาว

มีแถมสุดขอบ...ดาราโดรัม

21-29 ต.ค. / 23-31 ต.ค.
 28 ต.ค.-5 พ.ย. / 7-15 พ.ย. 69

72,900.-

KARAKORAM HIGHWAY

คาราโครัมไฮเวย์...หรือทางหลวงหมายเลข 35
ถนนลอยฟ้ากับความสวยที่ไม่มีใครทัดเทียม เส้นทางในฝัน
ของนักเดินทาง ถนนสายหลักที่วิ่งจากเมืองแอมบอตตาบัต
ของปากีสถานผ่านด่านชายแดนที่สูงที่สุดในโลกไปยังเมืองคิซการ์
ของจีน เริ่มก่อสร้างในทศวรรษที่ 1960
ความยาวโดยรวมกว่า 1,300 กิโลเมตร
ตัดผ่านเทือกเขาคาราโครัม เชื่อมระหว่างประเทศ
ปากีสถานและจีนเส้นทางที่สวยงามราวกับสรวงสวรรค์
ไม่ว่าจะผ่านเวลาไปอีกกี่ปีก็ยังคงเป็นที่ที่ประทับใจไม่รู้ลืม
ทำให้ใครหลายคนตั้งฉายาว่าที่แห่งนี้เป็น
“สิ่งมหัศจรรย์ลำดับที่ 8 ของโลก”

Highlight

Lady Finger

ยอดเขาสูงเสียดฟ้า
รูปร่างเป็นเอกลักษณ์

Skardu Gold desert

ทะเลทรายที่สูงที่สุดในโลก

Passu

ชมความยิ่งใหญ่ของยอดเขา
รูปทรงแหลมแปกตา

Autumn

ฤดูกาลใบไม้เปลี่ยนสี

Attabad Lake

ล่องเรือชมทะเลสาบสวย

Hopper Glacier

นั่งรถจี๊ปตะลุยเขา..ชมกราเซียสีดำ

Hunza Valley

ไฮไลท์ปากีสถานเหนือ
โอบล้อมด้วยภูเขาสูง

Bus

รถบัสมাত্রฐาน
นักท่องเที่ยว



AIRLINE	DATE	FLIGHT No.	ROUTE	TIME
 	วันที่ 1	TG 349	BKK-ISB	19.00-22.10
	วันที่ 2	PK 451	ISB-KDU	07.30-08.30
	วันที่ 8	TG 350	ISB-BKK	23.30-06.25+1

*** การบินไทยปรับนโยบายการโหลดสัมภาระใหม่เป็นระบบจำนวนชิ้น (Piece Concept) ชั้นประหยัด (Economy Class) ท่านละ 1 ใบไม่เกิน 23 กก.และไม่สามารถ แบ่งน้ำหนักเป็น 2 ใบได้ และถือขึ้นเครื่องได้ 7 กก. คณะเราเป็นตัวแทนหมู่คณะ อาจถูกจำกัดให้เลือกที่นั่งโซนท้ายๆ กรณีท่านต้องการเลือกที่นั่ง มีค่าใช้จ่ายเพิ่มให้ทางสายการบิน โปรดสอบถามกับเจ้าหน้าที่ Preferred Seats (โซนด้านหน้า/ทางออกฉุกเฉิน/พื้นที่ขายเออะ)

16.00 น. คณะพร้อมกัน ณ ท่าอากาศยานสุวรรณภูมิ อาคารผู้โดยสารขาออกชั้น 4 ประตู 3-4 เคาน์เตอร์ H,J เคาน์เตอร์สายการบินไทย เจ้าหน้าที่บริษัทต้อนรับและอำนวยความสะดวกเรื่องสัมภาระและเอกสารการเดินทางแก่ท่าน



19.00 น. ออกเดินทางจากสู่อิสลามาบัด โดยสายการบินไทย(THAI AIRWAYS) เที่ยวบินที่ TG 349 (บริการอาหารและเครื่องดื่มบนเครื่อง)

🕒 เวลาที่ปากีสถานช้ากว่าประเทศไทย 2 ชั่วโมง 🕒

22.10 น. เดินทางถึง สนามบินนานาชาติอิสลามาบัด (Islamabad International Airport) ตามเวลาที่ต้องขึ้นผ่านพิธีการตรวจคนเข้าเมืองและรับสัมภาระ... โก๊ตต้องขึ้นรถต้อนรับคณะให้ท่านแลกเงินรูปีปากีสถานที่สนามบิน นำท่านออกเดินทางเข้าสู่ที่พัก

Exchange

ประเทศปากีสถานใช้เงินสกุล รูปีปากีสถาน (PKR) สามารถแลกได้ที่สนามบิน, ร้านแลกเงิน หรือตามโรงแรมต่างๆ โดยการนำเงิน ดอลลาร์สหรัฐ (USD) ไปแลก

อัตราแลกเปลี่ยนโดยประมาณ
1 ดอลลาร์สหรัฐ แลกได้ 270-280 รูปีปากีสถาน
1 รูปีปากีสถาน เท่ากับ 0.12 บาท



ธนบัตรปากีสถานมีธนบัตรทั้งหมด 7 ราคา ได้แก่ 10, 20, 50, 100, 500, 1,000 และ 5,000 โดยธนบัตรทุกใบจะมีรูปของ มุฮัมมัด อาลี จินนาห์ (Muhammad Ali Jinnah) ซึ่งเป็นบุคคลสำคัญของประเทศ เพราะเป็นผู้แบ่งแยกดินแดนระหว่างฮินดูและมุสลิมเป็นดินแดนของประเทศปากีสถาน



Tourist mini bus

รถมินิบัสปรับอากาศ
ระดับมาตรฐานนักท่องเที่ยว
ที่นั่งสะดวกสบาย พร้อมบริการ
น้ำดื่มตลอดการเดินทาง

ที่พัก: Pearl Continental Rawalpindi หรือเทียบเท่า

วันที่ 2

อิสลามาบัด - บินภายในประเทศ - สการ์ดู

B

L

D

เช้า บริการอาหารเช้า ณ โรงแรม...นำท่านเดินทางสู่สนามบิน



07.30 น. ออกเดินทางสู่ สการ์ดู (Skardu) โดยสายการบินปากีสถานอินเตอร์เนชั่นแนล เที่ยวบิน PK451 ใช้เวลาบินประมาณ 45 นาที

ระหว่างบินเพลิดเพลินกับวิวเทือกเขาหิมาลัย (Himalayas) ที่ยาวที่สุดในโลก ทอดตัวยาวจากตะวันตกเฉียงใต้ของเอเชียกลางจรดตะวันออกเฉียงใต้ของเอเชียตะวันออกเฉียงใต้ ครอบคลุมพื้นที่ 5 ประเทศ ได้แก่ อินเดีย เนปาล จีน ภูฏาน และปากีสถาน มียอดเขาที่สูงที่สุดในโลกคือยอดเขาเอเวอเรสต์ตั้งอยู่บนพรมแดนระหว่างประเทศเนปาลและประเทศจีน

08.30 น. เดินทางถึง สนามบินสการ์ดู...ตรวจรับกระเป๋าสัมภาระ

สการ์ดู (Skardu) เป็นเมืองเอกในภูมิภาคกิลกิต-บัลติสถาน (Gilgit-Baltistan) ทางตอนเหนือของประเทศปากีสถาน ตั้งอยู่บนความสูงประมาณ 2,500 เมตรเหนือระดับน้ำทะเล เมืองนี้ถูกขนานนามว่าเป็น "ประตูสู่เทือกเขาคาราโครัม" และยอดเขา K2 ซึ่งเป็นยอดเขาที่สูงที่สุดเป็นอันดับสองของโลก ทศนิยมภาพของสการ์ดูมีความหลากหลายทางภูมิศาสตร์อย่าง เป็นเอกลักษณ์ โดยผสมผสานระหว่างเทือกเขาหิมะ ทะเลสาบสีคราม แม่น้ำสินธุ และทะเลทรายสูง นำท่านชม **ทะเลสาบคัทปนา (Katpana Lake)** หรือที่เรียกอีกชื่อหนึ่งว่า Spahijeo Lake คือทะเลสาบน้ำจืดขนาดเล็กบนที่สูง ตั้งอยู่ท่ามกลางผืนทรายของ

Katpana Desert ในเมืองสการ์ดู ที่ล้อมรอบด้วยเนินทรายสีขาวและยอดเขาหิมะอันยิ่งใหญ่ของเทือกเขาคาราโครัม



กลางวัน บริการอาหารกลางวัน ณ ภัตตาคาร

บ่าย นำท่านเดินทางสู่ **หุบเขาชิการ์ (Shigar Valley)** ประดูดยอดเขาสูงแห่งเทือกเขาคาราโครัมที่ดึงดูดนักปีนเขาจากทั่วโลก จะต้องมาเริ่มต้นเดินทางกันที่ชุมชนเชิงเขา ก่อนจะไปพิชิตยอดเขาสุดอลังการอย่าง ยอดเขา Gasherbrum และยอดเขา K2 บริเวณใกล้เคียง ๆ กัน



ระหว่างทางแวะชม **ทะเลทรายซาฟรังกา (Sarfaranga Cold Desert)** คือหนึ่งในทะเลทรายเย็นที่ตั้งอยู่สูงที่สุดในโลก บนความสูงประมาณ **2,226 เมตรเหนือระดับน้ำทะเล** เป็นจุดที่เนินทรายสีขาวเนียนละเอียด แม่น้ำที่ไหลเชี่ยว และเทือกเขาคาราโครัมที่ปกคลุมด้วยหิมะมาบรรจบในภาพเดียวกัน เดินชมวิิวสัมผัสความละเอียดของเม็ดทรายท่ามกลางอากาศเย็นสบาย และเก็บภาพความสวยงามที่แตกต่างจากที่อื่นๆที่นี่จะมีกิจกรรมหลากหลายให้ท่านเลือกเล่นดังนี้

หมายเหตุ : ***กิจกรรมพิเศษโดยการนั่งรถจี๊ป 4WD ตะลุยไปบนเนินทราย (dune bashing) รถจี๊ปวิ่งประมาณ 20 ถึง 30 นาทีในทะเลทรายซาฟรังกา ประมาณ 55 ดอลลาร์สหรัฐฯ ต่อรถจี๊ป และเพียง 3 คนในรถจี๊ปเท่านั้น / Paragliding ประมาณ 55 ดอลลาร์สหรัฐฯ ไม่รวมในราคาทัวร์ กรุณาสอบถามพนักงานกับหัวหน้าทัวร์

เดินทางถึงชิการ์ นำท่านชมมัสยิดเก่าแก่ของเมือง **มัสยิดโบราณ Ancient mosque** มัสยิดแห่งนี้สร้างขึ้นในศตวรรษที่ 14 และได้รับรางวัลจาก UNESCO สำหรับงานแกะสลักไม้ที่ประณีต นำท่านชม **ป้อมปราการชิการ์ (Shigar Fort)** เป็นป้อมปราการของผู้ปกครองเมืองเมื่อกว่า 400 ปีก่อน ในยุค Amacha Dynasty ตัวป้อมปราการไม้ไผ่ใหญ่โต ปัจจุบันป้อมปราการชิการ์เปิดบางส่วนเป็นห้องพักโดยเป็นที่พักในเครือ Serena Hotel Group เครือโรงแรมชั้นนำของปากีสถาน



ค่า บริการอาหารค่ำ ณ โรงแรม

ที่พัก: Shigar Hashupi Resort หรือเทียบเท่า



07.00 น. บริการอาหารเช้า ณ โรงแรม

จากนั้น นำท่านชม ทะเลสาบคาชูราล่าง (Lower Kachura lake) หรือที่รู้จักกันดีในชื่อ **Shangrila Lake** เป็นหนึ่งในสถานที่ท่องเที่ยวที่สวยงามและมีชื่อเสียงที่สุดในเมือง Skardu ไฮไลท์และลักษณะเด่นหากมองจากมุมสูง จะเห็นว่าทะเลสาบแห่งนี้มีลักษณะคล้าย "รูปหัวใจ" ล้อมรอบด้วยสวนผลไม้และดอกไม้ นานาพันธุ์



จากนั้น

เดินทางไปยัง **หุบเขาซุนซ่า (Hunza Valley)** ใช้เวลาเดินทางประมาณ 7-8 ชั่วโมง เข้าสู่เส้นทาง **คาราโครัมไฮเวย์ (Karakoram Highway)** หรือทางหลวงหมายเลข 35 ถนนล่อฟ้ากับความสวยที่ไม่มีใครทัดเทียม เส้นทางในฝันของนักเดินทางที่ใครหลายคนตั้งฉายาว่า "สิ่งมหัศจรรย์ลำดับที่ 8 ของโลก" ระหว่างทางแวะชม จุดชมวิว **ยอดเขานังกาปาร์บัต (Nanga Parbat)** ยอดเขาสูงสุดในโลกอันดับที่ 9 นังกาปาร์บัต แปลว่า "ยอดเขาเปลือย" "Parbat" มาจากภาษาสันสกฤตว่า "บรรพต" หรือ "ปรวด" ที่แปลว่าภูเขาหรือหิน และคำว่า "Nanga" ที่มาจากภาษาสันสกฤตว่า "นคน" ที่แปลว่าเปลือยหรือว่าง และถือเป็นจุดสิ้นสุดทางทิศตะวันตกสุดของเทือกเขาหิมาลัย



กลางวัน บริการอาหารกลางวัน ณ ภัตตาคาร...

บ่าย เดินทางต่อไป สู่หุบเขาซุนซ่าตลอดทางสามารถพบเห็น **รถบรรทุกปากีสถาน...** หรือที่รู้จักในชื่อ "**Truck Art**" เป็นงานศิลปะเคลื่อนที่ที่มีเอกลักษณ์โดดเด่นระดับโลก โด่งดังจากสีสัน **ฉูดฉาด การตกแต่งที่แน่นขนัดทุกตารางนิ้ว** และโครงสร้างกระบังเหนือหัวเก๋งทรงมงกุฎที่สร้างขึ้นใหม่ วัฒนธรรมนี้สะท้อนถึงตัวตน ความเชื่อ และความภาคภูมิใจของคนขับรถบรรทุกในประเทศปากีสถาน อีกหนึ่งสัญลักษณ์ของประเทศปากีสถาน ที่ใครหลายๆคนมาที่จะต้องสะดุดตา อยากจะเข้าไปถ่ายรูปด้วย



Pakistan
Truck
ราชันยคาราโครัมไฮเวย์

อีกหนึ่งสัญลักษณ์ของประเทศปากีสถาน ที่ใครหลายคนมากก็จะต้องสะดุดตา กับการประดับตกแต่งรถที่ดูแปลกตา เริ่มต้นมาตั้งแต่ในสมัยอดีตที่รถบรรทุกเหล่านี้เคยถูกใช้เป็นพาหนะขนส่งโดยสารสาธารณะมาก่อน เจ้าของรถจึงจำเป็นต้องทำให้มันน่าดึงดูดใจ เพื่อจะได้โน้มน้าวผู้โดยสารมาขึ้นรถของตนเองให้มากที่สุด การตกแต่งนอกจากลงสีเป็นลวดลายต่าง ๆ แล้ว ยังมีการใช้ผ้า ไข่มุกห้อยเป็นสายติดกระดิ่งเล็ก ๆ ลวดลายบนรถบรรทุกนี้มีตั้งแต่ลายอักษร สัตว์ต่าง ๆ สัตว์ในจินตนาการ รวมถึงไอศกรีมหลากวงกการบันทึง ทั้งนักร้อง นักแสดง ตลอดจน นักการเมือง ติดแผ่นอะลูมิเนียมเพิ่มความเงางามสะท้อนแสงแดดระยิบระยับ มากไปกว่านั้นบางคนยังติดไฟประดับไฟในจุดต่าง ๆ เพิ่มอีกด้วย ทำให้การตกแต่งใช้เวลาราว 1-2 เดือน ค่าใช้จ่ายอาจจะหลักแสนบาทเลยทีเดียว ถึงแม้ปัจจุบันรถบรรทุกจะไม่ได้มีจุดประสงค์เหมือนเดิมอีกต่อไปแล้ว แต่ประเพณีก็ยังคงทำ มาจนถึงปัจจุบันจนกลายเป็นเอกลักษณ์บนเส้นทางคาราโครัมไฮเวย์ไปเสียแล้ว

คำ บริการอาหารคำ ณ โรงแรม

ที่พัก: **Karimabad Darba Hotel** หรือเทียบเท่า

ไขความลับ

ทำไม??ชาวฮุนซาในปากีสถาน ถึงมีอายุยืนยาวที่สุดในโลก!!

อาหาร

ชาวฮุนซาบริโภคอาหารที่มี ผัก ผัก ผลไม้เป็นส่วนประกอบหลัก นอกจากนี้ยังรับประทานพวกธัญพืช และถั่ว พวกเขาบริโภคผักจากนม เช่น ชีส และโยเกิร์ต ซึ่งผัก นอกจากนี้ยังมี ข้าวสาลี ข้าวฟ่าง ถั่ว ซึ่งแทบจะไม่กินเนื้อสัตว์เลย อาหารของพวกเขาจะอุดมไปด้วย สารต้านอนุมูลอิสระและไฟเบอร์

ความไม่เครียด

ชาวฮุนซาสามารถจัดการในด้านการใช้ชีวิต ที่ปราศจากความเครียด และยิ้มแย้มอยู่ตลอดเวลา ซึ่งเชื่อว่าเป็นปัจจัยที่ช่วยให้พวกเขามีสุขภาพดี และมีอายุยืนยาว

วิถีชีวิต

ชาวฮุนซาส่วนใหญ่ทำการเกษตร เลี้ยงสัตว์ ปลูกผักผลไม้ ทำให้มีการเคลื่อนไหวทางร่างกายอยู่ตลอด และถือว่าออกกำลังกายไปในตัว นอกจากนี้ยังชอบเดินประมาณ 5 ถึง 10 กิโลเมตรต่อวัน

น้ำ

ชาวฮุนซาดื่มน้ำโดยไม่มีกรองใด ๆ เชื่อกันว่าคุณภาพน้ำในหุบเขามี ความบริสุทธิ์ และสะอาด อาจเป็นปัจจัยหนึ่งที่ส่งผลให้ชาวฮุนซามีสุขภาพที่ดี แหล่งน้ำในหุบเขามาจากธารน้ำแข็งในภูเขา และกรองผ่านชั้นหินและทราย ซึ่งทำให้น้ำบริสุทธิ์ตามธรรมชาติ

07.00 น. บริการอาหารเช้า ณ โรงแรม

08.00 น. นำท่านเดินทางไป **หุบเขาฮุนซาบัน (Upper Hunza)** หรือที่รู้จักกันในชื่อ **ภูมิภาคกอจาล (Gojal Valley)** ตั้งอยู่บนระดับความสูงมากกว่า 2,500 เมตรเหนือระดับน้ำทะเล โดดเด่นด้วยทัศนียภาพของยอดเขาหิมะที่ ธารน้ำแข็งขนาดใหญ่ และวัฒนธรรมของชาววากิ (Wakhi) ที่เป็นมิตรและรักสงบ

ระหว่างทาง แวะชม **ทะเลสาบอัตตาบัต (Attabad Lake)** หรือที่รู้จักในชื่อทะเลสาบโกจาล (Gojal Lake) คือทะเลสาบสีฟ้าเทอร์ควอยซ์ขนาดใหญ่ในหุบเขาฮุนซา (Hunza Valley) ทะเลสาบแห่งนี้ไม่ได้เกิดขึ้นเองตามธรรมชาติมาแต่โบราณ แต่เกิดจากภัยพิบัติดินถล่มครั้งใหญ่เมื่อวันที่ 4 มกราคม ค.ศ. 2010 ตัวทะเลสาบมีความยาวประมาณ 21 กิโลเมตร น้ำในทะเลสาบมีสีฟ้าครามเข้ม (Cobalt Blue / Turquoise) สะท้อนกับทัศนียภาพของเทือกเขาคาราโครัม สีสัน



นี้เกิดจากแร่ธาตุและตะกอนดินจากธารน้ำแข็งที่ละลายลงมา **นำท่านล่องเรือชมทะเลสาบอัตตาบัต** ชมความงดงามของทะเลสาบสีฟ้าราวกับเทอร์ควอยซ์ตัดกับเทือกเขาที่มีหิมะปกคลุม และวิวทิวทัศน์สวย 360 องศา

จากนั้น นำเดินทางสู่ **พาสสุ (Passu)**..หมู่บ้านขนาดเล็กที่ตั้งอยู่ ในภูมิภาคฮุนซา (Hunza) มีดีที่วิวทิวทัศน์สุดอลังการ **ชม Passu Cones** กลุ่มยอดเขาทรงกรวยแหลมสูงเสียดฟ้าที่เรียงราย

กันอย่างมีเอกลักษณ์ บางครั้งถูกเรียกว่า **Passu Cathedral** เป็นสัญลักษณ์เด่นที่มองเห็นได้ชัดเจนจากริมถนน..เดินทางต่อไป



กลางวัน บริการอาหารกลางวัน ณ ภัตตาคาร

บ่าย นำท่านชม **Passu Glacier** ธารน้ำแข็งขนาดใหญ่ที่มีความเก่าแก่และยิ่งใหญ่ตระการตา นักท่องเที่ยวสามารถเดินเท้าระยะสั้น (Trekking) ราว 2 กิโลเมตรเพื่อเข้าไปชมความสวยงามได้อย่างใกล้ชิด ชม ธารน้ำแข็งบาทูรา (**Batura Glacier**) ความยาวกว่า 57 ก.ม.เนื้อที่กว่า 285 ตารางกิโลเมตร ธารน้ำแข็งบาทูราเป็นธารน้ำแข็งที่ยาวที่สุดลำดับที่ 5 นอกเขต ขั้วโลก



ชม Hussaini Suspension Bridge สะพานแขวนไม้ที่ขึงด้วยสลิงพาดผ่านแม่น้ำสุ่นซา ได้รับการขนานนามว่าเป็นหนึ่งในสะพานที่น่าหวาดเสียวที่สุดในโลก ถือเป็นอีกหนึ่งจุดสำหรับนักถ่ายรูปที่ไม่ควรพลาด



จากนั้น

เดินทางถึง **เมืองซอสท์ (Sost หรือ Sust)** คือ เมืองชายแดนสุดท้ายทางตอนเหนือของประเทศปากีสถาน บนความสูงประมาณ **2,800 เมตรเหนือระดับน้ำทะเล** เป็นเมืองท่าและศูนย์กลางการขนส่งสินค้าที่สำคัญระหว่างประเทศปากีสถานและประเทศจีน บนเส้นทางหลวงสายประวัติศาสตร์คาราโครัม (Karakoram Highway - KKH) **จุดเชื่อมต่อสถานที่ท่องเที่ยว** เมืองซอสท์เป็นจุดพักรถและทางผ่านหลักเพื่อเดินทางต่อไปยังหมู่บ้านพาสส์ **ด่านตรวจคนเข้าเมือง** เป็นสถานที่ทำเรื่องผ่านแดน ตรวจหนังสือเดินทาง และศุลกากร สำหรับนักท่องเที่ยวที่ต้องการเดินทางข้ามพรมแดนระหว่างปากีสถานและจีน **อุทยานแห่งชาติคุนจีราบ** พื้นที่อนุรักษ์ธรรมชาติรอบเมืองและช่องเขา เป็นที่อยู่อาศัยของสัตว์ป่าหายาก เช่น แกะมาร์โคโพลโล (Marco Polo sheep) จามรี และแพะภูเขาไอบิกซ์ (Siberian Ibex) **ได้เวลาอันสมควร ...นำท่านเดินทางกลับคารีมาบัด**

ค่า

บริการอาหารค่ำ ณ โรงแรม

ที่พัก: **Karimabad Darba Hotel** หรือเทียบเท่า

วันที่ 5

คารีมาบัด - หุบเขานาการ์ - สอปเปอร์กรราเซีย - ดุยเกอร์

B

L

D

07.00 น. บริการอาหารเช้า ณ โรงแรม

08.00 น. นำท่านเปลี่ยนบรรยากาศในการ **นั่งรถลึบ** มุ่งหน้าสู่ **หุบเขานาการ์ (Nagar valley)** ระหว่างทางที่รถไต่เขาเลียบริมหน้าผาขึ้นไป บอกเลยว่าเป็นหนึ่งในสถานที่ที่มหัศจรรย์มากๆ เห็นทั้งวิวภูเขา ต้นไม้ หมู่บ้านเล็กๆที่ทำนาขั้นบันได เลี้ยงสัตว์ เช่น วัว แพะ แกะ...เดินทางจนถึง หมู่บ้านสอปเปอร์



"หุบเขานาการ์" (Nagar valley) ที่ตั้งอยู่ตรงข้ามกับหุบเขาฮุนซา (Hunza Valley) ที่มีแม่น้ำฮุนซาต้นกลาง และได้รับการขนานนามในภาษาท้องถิ่นว่า **"Brushal"** ซึ่งหมายถึง **"สวรรค์ริมทะเลสาบ"** เนื่องจากอุดมไปด้วยธรรมชาติที่บริสุทธิ์ ธารน้ำแข็งขนาดใหญ่ ทุ่งหญ้าเขียวขจี และเทือกเขาสูงตระหง่าน ซึ่งในอดีต หุบเขานาการ์ เคยเป็น **รัฐอิสระ (Princely State)** ที่มีอารยธรรมและปกครองตนเองโดยกษัตริย์ท้องถิ่น (Tham หรือ Mir) มายาวนานกว่า 1,200 ปี ก่อนจะถูกรวมเข้ากับปากีสถานในปี ค.ศ. 1974 ปัจจุบันผู้คนในท้องถิ่นยังคงรักษาขนบธรรมเนียมดั้งเดิม มีภาษาท้องถิ่นหลักคือภาษา Brushishki และ Shina รวมทั้งยังเป็นแหล่งเหมืองพลอยอัญมณีล้ำค่า เช่น ทับทิม โทแพซ และมรกต

***** วันนี้ถ้าท่านมีขมมนำไปแจกเด็กๆและถ่ายรูปกับเด็กๆ ได้นะคะแล้วจะรู้ว่าเด็กๆที่นี่น่ารักขนาดไหน*****

กลางวัน บริการอาหารกลางวัน ณ ภัตตาคาร

บ่าย ชม หุบเขาฮอปเปอร์ หุบเขารูปขามที่เป็นที่ตั้งของ **ธารน้ำแข็งฮอปเปอร์ (Hoper Glacier)** ธารน้ำแข็งสีเทาดำสลับขาวขนาดใหญ่ที่ไหลเคลื่อนตัวลงมาจนสามารถมองเห็นได้จากตัวหมู่บ้าน การชมธารน้ำแข็งต้องเดินขึ้นมาหน่อยแต่รับรองว่าวิวความอลังการของธารน้ำแข็งปังแน่นอนความโดดเด่นของฮอปเปอร์กรรเขาเขียคือมีสีดาเกิดจากการทับถมของหิมะอย่างยาวนาน...**นั่งรถจี๊ปกลับคาริมาบัด**



จากนั้น

นำท่านชม **ป้อมปราการบัลติท (Baltit Fort)** คือหนึ่งในโบราณสถานและแลนด์มาร์กทางประวัติศาสตร์ที่โดดเด่นที่สุดในหุบเขาสุนซ่า ป้อมแห่งนี้สร้างขึ้นครั้งแรกในศตวรรษที่ 8 และทำหน้าที่เป็นพระราชวังและศูนย์กลางอำนาจของราชวงศ์ Ayashkutz ผู้ปกครองกษัตริย์สุนซ่ามายาวนานหลายร้อยปี นำท่านเดินเท้า 15-20 นาทีไปชมป้อมปราการ ผ่านหมู่บ้านเก่าแก่และร้านขายของที่ระลึกพื้นเมืองแนะนำให้สวมรองเท้าที่เดินสบาย **ชม พิพิธภัณฑ์แห่งชีวิต** ปัจจุบันเปิดเป็นพิพิธภัณฑ์จัดแสดงโบราณวัตถุ เครื่องแต่งกาย อาวุธโบราณ ภาพถ่ายราชวงศ์และเครื่องครัวของกษัตริย์ในอดีต **ชมจุดวิวแบบพาโนรามา** จากระเบียงเปิดโล่งชั้นบนสุด ที่สามารถมองเห็นทัศนียภาพของหุบเขาสุนซ่าได้แบบ 360 องศา รวมถึงวิวเทือกเขาหิมะขนาดใหญ่อย่าง **ยอดเขาดียารัน (Diran Peak)** และ **ยอดเขารากาโปชิ (Rakaposhi)**..ได้เวลาอันสมควรนำท่านกลับที่พักหุบเขาดยเกอร์ (Duiker Valley)



ค่า บริการอาหารค่ำ ณ โรงแรม

ที่พัก: Duiker Eagle's nest Hotel หรือเทียบเท่า



วันที่ 6

ดยเกอร์ - คารีมาบัด - กิลกิต

B

L

D

เข้่าตรู

ชมวิว **ยอดเขาเลดี้ฟิงเกอร์ (Lady Finger Peak)** หรือที่รู้จักกันในชื่อท้องถิ่นว่า **บุบลิมอติน (Bublomotin)** เป็นยอดเขาหินแหลมที่มีชื่อเสียงระดับโลก ยอดเขานี้เป็นส่วนหนึ่งของเทือกเขาคาราโครัม (Karakoram Range) มีความโดดเด่นอย่างมากด้วยรูปทรงที่เป็นแท่งหินแกรนิตเรียวแหลมพุ่งตั้งขึ้นสู่ท้องฟ้าคล้ายกับนิ้วมือของหญิงสาว ชมความงามอันน่า


อัศจรรย์และถ่ายภาพยอดเยี่ยมได้จากหุบเขาด้านล่าง โดยจุดชมวิวยอดเยี่ยมที่สวยงามที่สุด **Eagle's Nest (รังนกอินทรี)** จุดชมพระอาทิตย์ขึ้นและตกดินที่โด่งดังที่สุดในยามเย็น แสงแดดจะเปลี่ยนสีของยอดเขาเลดีฟิงเกอร์ให้กลายเป็นสีทองและสีส้มเข้มอย่างงดงาม..ได้เวลาอันสมควรกลับที่พัก

08.00 น. บริการอาหารเช้า ณ โรงแรม

09.00 น. นำท่านชม **ป้อมปราการอัลติท (Altit Fort)** คืออนุสรณ์สถานทางประวัติศาสตร์ที่เก่าแก่ที่สุดในแคว้นกิลกิต-บัลติสถาน ตั้งตระหง่านอยู่บนหน้าผาสูงชันริมแม่น้ำสินธุ มีอายุชื่อนามเก่าแก่ราวๆ **900 ถึง 1,100 ปี** ซึ่งเดิมทีเคยเป็นพระราชวังหลวงและที่พำนักอันแข็งแกร่ง



ของเจ้าผู้ครองรัฐสินธุ (เรียกว่า "มีร์" หรือ Mir) ก่อนที่จะมีการย้ายไปสร้างป้อมบัลติท (Baltit Fort) ที่อยู่ห่างออกไปในอีก 3 ศตวรรษถัดมา..ตัวป้อมเคยชำรุดทรุดโทรมไปตามกาลเวลา แต่ได้รับการบูรณะครั้งใหญ่ จนได้รับรางวัลมรดกทางวัฒนธรรมแห่งเอเชียแปซิฟิก จากองค์การยูเนสโก (UNESCO) ในปี 2011ชม **หอคอยชิคารี (Shikari Tower)** หอคอยสังเกตการณ์ยอดบนสุดที่มีความเก่าแก่ที่สุด (ประมาณ 1,100 ปี) อดีตใช้ส่องดูศัตรู ทำหน้าที่เป็นศาลตัดสินคดีความ และเป็นจุดประหารชีวิตโดยการโยนนักโทษลงไปในเหวลึกด้านล่าง



จากนั้น

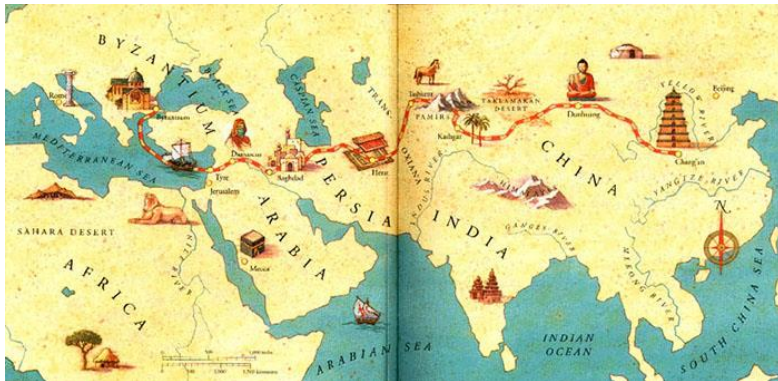
นำท่านเดินทาง **เมืองกิลกิต (Gilgit)** คือเมืองหลวงของภูมิภาคกิลกิต-บัลติสถาน (Gilgit-Baltistan) เมืองนี้ตั้งอยู่บนเส้นทางสายไหมโบราณ และเป็นจุดยุทธศาสตร์สำคัญที่โอบล้อมด้วยเทือกเขาสูงระดับโลก อยู่ในหุบเขาบริเวณจุดตัดของแม่น้ำกิลกิตและแม่น้ำอันซา การเดินทางจาก ฮุนซา ไปยังเมือง กิลกิต เป็นหนึ่งในเส้นทางที่สะดวกและสวยงามที่สุดบนทางหลวงสายตานานอย่าง **Karakoram Highway (KKH) ไซไลท์การเดินทางสู่เมืองเมืองกิลกิต** เดินทางบนถนน **คาราโครัมไฮเวย์ (KKH)** ทางหลวงลอยฟ้าที่สูงที่สุดในโลกผ่านเมืองนี้ **ประตูสู่อยอดเขาโลก** จุดเริ่มต้นเดินทางไปที่เทือกเขาคาราโครัม ฮินดูกูช และหิมาลัย จุดครึ่งทางที่ต้องแวะ

จุดชมวิวเทือกเขาราคาโปชิ (Rakaposhi View Point) หรือ "Zero Point of Rakaposhi" เป็นยอดเขาที่สูงเป็นอันดับ 27 ของโลก ตั้งอยู่ในหุบเขานาการ์ ริมทางหลวงคาราโครัม เป็นจุดพักกรถยอดนิยมที่มองเห็นยอดเขาราคาโปชิ (สูง 7,788 เมตร) ได้ใกล้ขีดที่สุดคำว่า "ราคาโปชิ" ในภาษาท้องถิ่นมีความหมายว่า "กำแพงที่สองประกาย" หรือ "แม่ของเมฆ" ถ่ายภาพพาโนรามาเป็นจุดที่สามารถมองเห็นยอดเขาที่มีหิมะปกคลุมได้อย่างเต็มตา โดดเด่นด้วยภูมิทัศน์แนวตั้งที่สวยงาม

กลางวัน
บ่าย

บริการอาหารกลางวัน ณ ภัตตาคาร

เดินทางต่อไป เมืองเมืองกิลกิต ระหว่างทางแวะชม "เส้นทางสายไหมโบราณ" (Old



Silk Road) คือหนึ่งในเส้นทางการค้าและวัฒนธรรมที่เก่าแก่และอันตรายที่สุดในโลก ในอดีตเส้นทางนี้ทำหน้าที่เชื่อมโยงอารยธรรมจีน อินเดีย เอเชียกลาง และตะวันตกเข้าด้วยกัน จากเส้นทางสายไหมโบราณสู่ทางหลวงลอยฟ้า KKH โดยปัจจุบันได้รับการขนานนามว่าเป็น "ทางหลวงคาราโครัม" (Karakoram Highway - KKH) หรือสิ่งมหัศจรรย์อันดับ 8 ของโลก

ถึง

เมืองกิลกิต นำชม ย่านการค้ากิลกิต (Gilgit Bazaar) เป็นศูนย์กลางการค้าและ



เศรษฐกิจที่สำคัญที่สุดตั้งอยู่บนเส้นทางหลวงคาราโครัม (Karakoram Highway หรือ KKH)

ซึ่งในอดีตเคยเป็นจุดตัดและจุดแวะพักสำคัญของเส้นทางสายไหมสายเก่า (Old Silk Road) ตลาดแห่งนี้จึงสะท้อนวัฒนธรรมที่หลากหลายและผสมผสานระหว่างปากีสถาน จีน อินเดีย และเปอร์เซียได้อย่างมีเอกลักษณ์ เดินเท้าชม สินค้าท้องถิ่น และเลือกซื้อสินค้าขึ้นชื่อและของฝากที่ไม่ควรพลาด อาทิ **ผลไม้อบแห้งและถั่วท้องถิ่น (Dry Fruits & Nuts)** ผลผลิตอินทรีย์คุณภาพดีจากหุบเขา เช่น วอลนัท (Walnuts), อัลมอนด์, แอปริคอตอบแห้ง (Apricots) รวมถึงน้ำมันแอปริคอต และน้ำผึ้งบริสุทธิ์ **อัญมณี และเครื่องประดับ**



(Gemstones) เทือกเขาคาราโกรัมเป็นแหล่งแร่ธาตุและอัญมณีล้ำค่า ที่ตลาดนี้จึงมีชื่อเสียงเรื่องการซื้อขายหินสี พลอย และอัญมณีแท้หลากชนิด เช่น ลาพิสลาซูลี (Lapis Lazuli), ทับทิม (Ruby) และมรกต (Emerald) **งานหัตถกรรมและเสื้อผ้าดั้งเดิม (Handicrafts & Clothing)** ผ้าคลุมไหล่ขนสัตว์ ผ้าทอมือ เสื้อโค้ทกันหนาว (Choghas) และหมวกทรงกลมประดับขนนกอันเป็นเอกลักษณ์ของชาวกิลกิต (Traditional Gilgiti Cap) **ชิลาจิต (Shilajit)** ยาสมุนไพรแผนโบราณที่สกัดจากยางหินในเทือกเขาสูง มีสรรพคุณบำรุงร่างกายและเป็นสินค้าขึ้นชื่อของปากีสถานตอนเหนือ ย่านการค้าแห่งนี้เต็มไปด้วยความคึกคักและมีสีสันแบบเอเชียใต้ ร้านค้าเป็นตึกแถวสลักรับกับแผงลอยริมทาง พ่อค้าแม่ค้าและผู้คนในท้องถิ่นมีความเป็นมิตรและต้อนรับนักท่องเที่ยวเป็นอย่างดี เนื่องจากเป็นตลาดท่องเที่ยวหลัก การซื้อสินค้า (โดยเฉพาะอัญมณีและของฝาก) นักท่องเที่ยวควรต่อรองราคา (Bargaining) เพื่อให้ได้ราคาที่เหมาะสม

ค่า บริการอาหารค่ำ ณ โรงแรม

ที่พัก: **Gilgit Serena Hotel** หรือเทียบเท่า

วันที่ 7

เมืองกิลกิต - ชีลาส - เบซาม

B

L

D

06.30 น. บริการอาหารเช้า ณ โรงแรม

07.30 น. นำท่านเดินจาก เมืองกิลกิต (Gilgit) ไปยัง เมืองชีลาส (Chilas) เดินทางผ่านทางหลวงคาราโครัม (**Karakoram Highway**) ซึ่งเป็นเส้นทางสายหลักใช้เวลาประมาณ 3 ชั่วโมง (ขึ้นอยู่กับสภาพการจราจรและสภาพถนน) นำท่านแวะชม **"หินแกะสลัก" (Rock Carving หรือ Petroglyphs)** ซึ่งเป็นจารึกประวัติศาสตร์ตั้งแต่สมัยเส้นทางสายไหมโบราณ ถือเป็นหนึ่งในคลังมหาสมบัติทางประวัติศาสตร์และโบราณคดีที่ยิ่งใหญ่ที่สุดแห่งหนึ่งของโลก ซึ่งมีการค้นพบภาพสลักหินมากกว่า 50,000 ชิ้น และจารึกโบราณอีกกว่า 5,000 ชิ้น ที่บอกเล่าเรื่องราวความรุ่งเรือง ยุคสมัยก่อนประวัติศาสตร์ และการเผยแผ่ศาสนาพุทธในอดีต



กลางวัน
บ่าย

บริการอาหารกลางวัน ณ ภัตตาคาร ระหว่างทาง

เดินทางต่อไปเมืองชิลาส (Chilas) ไปยัง เมืองเบชาม (Besham) เป็นเส้นทางยอดนิยมบน ทางหลวงคาราโครัม (Karakoram Highway - KKH) ประมาณ 260 กิโลเมตร ใช้เวลาประมาณ 5-6 ชั่วโมง(ขึ้นอยู่กับจุดตัดของเส้นทางเก่าและทางเบี่ยงใหม่) ริงชานไปกับแม่น้ำสินธุ (Indus River) ทักษณภาพเป็นหน้าผาและหุบเขาแห่งแล้งที่อลังการ แต่ถนนบางช่วงอาจมีผิวทางขรุขระ จุดไฮไลต์ ระหว่างทางของเรารั้วนี้ จุดบรรจบของเทือกเขาทั้งสาม (Junction of Three Mountain Ranges) จุดที่เทือกเขาหิมาลัย เทือกเขาฮินดูกูช และเทือกเขาคาราโครัมมาบรรจบกัน รวมถึงเป็นจุดที่แม่น้ำกิลกิตไหลมาบรรจบกับแม่น้ำสินธุ (Indus River) จุดชมวิวกเขานังกาปาร์บัต (Nanga Parbat Viewpoint) หากวันนี้ฟ้าเปิด เราจะสามารถมองเห็นยอดภูเขาที่สูงที่สุดเป็นอันดับ 9 ของโลกได้อย่างชัดเจนจากริมถนนคาราโครัม เดินทางต่อจนถึงเมืองเบชาม..



ค่ำ

บริการอาหารค่ำ ณ โรงแรม

ที่พัก: **Besham Hilton** หรือเทียบเท่า (โรงแรมดีที่สุดในอำเภอนี้) มีบริการอินเทอร์เน็ต Wi-Fi ฟรี,



วันที่ 8

เมืองเบชาม - ดักคิลา - อิสลามาบัต

B

L

D

06.00 น. บริการอาหารเช้า ณ โรงแรม

07.00 น. ออกเดินทางจากเมืองเบชาม (Besham) ไปเมืองหลวง "อิสลามาบัต" ระยะประมาณ 250 กิโลเมตร ใช้เวลาเดินทางประมาณ 4-5 ชั่วโมง โดยเมืองนี้ทำหน้าที่เป็น ชุมทางและจุดแวะพักหลักบนทางหลวงคาราโครัม (Karakoram Highway) นำท่านแวะชม **อนุสาวรีย์คาราโครัมไฮเวย์ (Monument of Karakoram Highways)** ซึ่งเป็นอนุสรณ์สถานสำคัญที่สร้างขึ้นเพื่อรำลึกถึงความสำเร็จและความเสียสละในการก่อสร้าง "ทางหลวงที่สูงที่สุดในโลก"



จากนั้น


เดินทางต่อไป "**เมืองดักคิลา (Taxila)**" มหานครแห่งปัญญาโบราณ คือหนึ่งในโบราณสถานที่สำคัญที่สุดในทวีปเอเชีย โดยในอดีตเคยเป็นศูนย์กลางการศึกษา ศิลปวิทยาการ และพระพุทธศาสนาที่ยิ่งใหญ่ที่สุดแห่งหนึ่งของโลกยุคโบราณ ในอดีตดักคิลาคือ "เมืองมหาวิทยาลัย" ที่ยิ่งใหญ่ที่สุดแห่งหนึ่งของโลกโบราณ เป็นแหล่งรวมศิลปวิทยาการ แพทยศาสตร์ และปรัชญา **บุคคลสำคัญในประวัติศาสตร์** ตามตำนานและบันทึกระบุว่าบุคคลสำคัญอย่าง **หมอชีวกโกมารภัจจ์ (แพทย์ประจำองค์พระพุทธเจ้า)** และ **องคลีมาล** ต่างก็เคยเดินทางมาศึกษาที่นี่ **บ้านหลอมวัฒนธรรม** ด้วยตำแหน่งที่ตั้งบนเส้นทางสายไหม ทำให้เมืองนี้ได้รับอิทธิพลทางศิลปะผสมผสานระหว่างอินเดีย กรีก และโรมัน จนเกิดเป็น "**ศิลปะคันธาระ**" อันเลื่องชื่อ ปัจจุบันได้รับการขึ้นทะเบียนเป็นมรดกโลกโดยองค์การยูเนสโก (UNESCO) ตั้งแต่ปี พ.ศ. 2523

ชมพิพิธภัณฑ์ดักคิลา (Taxila Museum) พิพิธภัณฑ์แห่งนี้สร้างขึ้นในยุคอาณานิคมอังกฤษ เริ่มก่อสร้างในปี ค.ศ. 1918 และเปิดอย่างเป็นทางการในปี ค.ศ. 1928 แสดง


โบราณวัตถุกว่า 4,000 ชิ้น (และเก็บรักษาในคลังอีกราว 30,000 ชิ้น) ประกอบด้วย พระพุทธรูปปูนปั้น หินสลัก เกรียงกษาปณ์โบราณ เครื่องทอง เครื่องเงิน และเครื่องประดับ ตั้งแต่ยุคพุทธกาลจนถึงคริสต์ศตวรรษที่ 7



กลางวัน บริการอาหารกลางวัน ณ **ภัตตาคาร**
บ่าย นำท่านชม **อารามพุทธจูเลียน (Julian Monastery)** คำว่า "จูเลียน" หรือ "โจวเลียน" (Jaulian) แปลว่า **"ที่ประทับของนักบุญ"** ตั้งอยู่บนเนินเขาสูงประมาณ 100 เมตรจากพื้นราบ สร้างขึ้นในราวคริสต์ศตวรรษที่ 2 ยุคราชวงศ์กุษาณะ คือหนึ่งในโบราณสถานทางพระพุทธศาสนาที่สำคัญที่สุดในโลก และได้รับการขึ้นทะเบียนเป็นมรดกโลกโดยองค์การยูเนสโก (UNESCO) ตั้งแต่ปี ค.ศ. 1980 ในช่วงคริสต์ศตวรรษที่ 5 เมืองตักศิลาและอารามจูเลียนถูกรุกรานและทำลายอย่างหนักโดย พวกฮั่นขาว (White Huns) ราวอารามถูกเผาทำลาย พระสงฆ์ถูกเบียดเบียน จนกระทั่งพระถังซำจั๋งเดินทางมาถึงในศตวรรษที่ 7 ก็พบเพียงซากปรักหักพังและความเสื่อมโทรมลงแล้ว **ชมเมืองโบราณสิร์กัป (Sirkap)** ซากเมืองตักศิลาแห่งที่สอง ที่มีการวางผังเมืองและระบบระบายน้ำแบบกรีกอย่างเป็นระเบียบ



จากนั้น เดินทางสู่ เมืองหลวง **อิสลามาบัด (Islamabad)** เมืองหลวงของประเทศปากีสถาน **เมืองหลวงที่วางผังอย่างดี** สร้างขึ้นในทศวรรษ 1960 เพื่อแทนที่การาจี ขึ้นชื่อเรื่องความสะอาดปลอดภัย และมีพื้นที่สีเขียวหนาแน่น นำท่านชม **มัสยิดไฟซาล** แลนด์มาร์กสำคัญและเป็นหนึ่งในมัสยิดที่ใหญ่ที่สุดในเอเชียใต้ สถาปัตยกรรมแบบเบดูอิน ออกแบบคล้ายเต็นท์ของชาวเบดูอินในทะเลทราย ผสมผสานรูปทรงเรขาคณิตสีเหลี่ยมคางหมูที่ทันสมัย เป็นมัสยิดขนาดใหญ่ไม่กี่แห่งในโลกที่จงใจออกแบบโดยไม่มีโดมทรงกลม



การแต่งกาย: แต่งกายสุภาพ มิดชิด ผู้หญิงควรเตรียมผ้าคลุมศีรษะไปด้วย

คำ **บริการอาหารค่ำ ณ ภัตตาคาร...**
 หลังอาหารนำท่านช้อปปิ้งก่อนกลับบ้าน และได้เวลาอันสมควร นำท่านเดินทางสู่สนามบิน
 อิสลามาบัด

23.20 น. **ออกเดินทางจากสู่ กรุงเทพฯ โดยสายการบินไทย เที่ยวบินที่ TG 350**
(บริการอาหารและเครื่องดื่มบนเครื่อง)

วันที่ 9			
กรุงเทพฯ	-	-	-

06.25 น. เดินทางถึง **สนามบินสุวรรณภูมิ** โดยสวัสดิภาพ



อัตราค่าใช้จ่าย คณะผู้ใหญ่ 15 ท่านขึ้นไป สการ์ดู ปากีสถาน 9 วัน 7 คืน

เนื่องจากเป็นตั๋วเครื่องบินเป็นแบบหมู่คณะ ไม่สามารถ Refund ได้ทุกกรณีตามเงื่อนไขที่สายการบินกำหนด

กำหนดวันเดินทาง	อัตราค่าบริการหมายเหตุ: ผู้ใหญ่ (12 ปี ขึ้นไป) เดินทางตั้งแต่ 14 ท่านขึ้นไป	
	ผู้ใหญ่พัก 2 ท่าน(ห้องละ 2-3 ท่าน)	พักเดี่ยวเพิ่ม
21-29 ตุลาคม 2569	72,900.-	12,500.-
23-21 ตุลาคม 2569		
28 ต.ค.- 5 พ.ย. 2569		
7-14 พฤศจิกายน 2569		

มีตัวการบินไทย ลดค่าตัว 22,000.- บาท

เงื่อนไขในการจองทัวร์

ยืนยันทริป: โอนเงินมัด สำรองที่นั่ง **ท่านละ 25,000 บาท** หลังจากเจ้าหน้าที่กำหนด พร้อมสำเนาหน้าพาสปอร์ตผู้เดินทางหมายเลขสะสมไมล์ของการบินไทย และเอกสารสำหรับการทำวีซ่า

งวดที่ 2 : ชำระภายใน 30 ก่อนออกเดินทาง หรือตามเจ้าหน้าที่กำหนด

*ราคาอาจมีการปรับขึ้น – ลง ตามราคาน้ำมันที่ปรับขึ้นลง แต่จะปรับตามความเป็นจริงที่สายการบินประกาศปรับ และที่มีเอกสารยืนยันเท่านั้น

อัตราค่าใช้จ่ายรวม

- ✓ ค่าตั๋วเครื่องบินไป-กลับชั้นประหยัด โดยสายการบินไทย เส้นทาง กรุงเทพฯ – อิสลามาบัด - กรุงเทพฯ (กระเป๋าเดินทางเพื่อโหลดท่านละ 1 ใบ น้ำหนักไม่เกิน 20 กก. /กระเป๋าถือขึ้นเครื่อง 1 ใบน้ำหนักไม่เกิน 7 กก)
- ✓ ค่าภาษีสนามบิน ค่าภาษีน้ำมัน และค่าประกันภัยทางอากาศ (ประเทศตามระบุในโปรแกรมทัวร์)
- ✓ ค่าที่พักโรงแรมตามที่ระบุตลอดการเดินทางพักห้องคู่ ตามรายการระบุ (อาจมีการเปลี่ยนแปลงได้ตามความเหมาะสม)
- ✓ ค่าอาหารทุกมื้อตามรายการระบุ(เป็นอาหารท้องถิ่นแบบอิสลามทานง่ายและมีอาหารไทยเสริม ทุกมื้อ)
- ✓ น้ำเปล่าท่านละ 2 ขวด/ท่าน ต่อวัน
- ✓ ค่าวีซ่าปากีสถานท่องเที่ยวแบบออนไลน์
- ✓ ค่าพาหนะ รถรับ-ส่ง ตลอดการเดินทาง ตามรายการระบุ
- ✓ ค่าธรรมเนียมเข้าชมสถานที่ตามรายการระบุ
- ✓ **ค่าประกันภัยการเดินทางอุบัติเหตุและสุขภาพแบบบุคคล (Asia Plus Basic)**

ค่าประกันอุบัติเหตุคุ้มครองในวงเงินท่านละ **1,500,000 บาท** สำหรับผู้ใหญ่อายุเกิน **75 ปี** วงเงินคุ้มครอง **1.500,000 บาท** (เฉพาะค่ารักษาพยาบาลเท่านั้น ไม่ได้รวมถึงค่าใช้จ่ายอื่นๆ อันเกิดจากอุบัติเหตุ อาทิ ค่าตัวโดยสาร, ค่าที่พัก, ค่าอาหารหรืออื่นๆ ทั้งนี้เป็นไปตามเงื่อนไขของบริษัทประกันฯ) หากสนใจซื้อประกันภัย คุ้มครองแบบอื่นๆกรุณาติดต่อเจ้าหน้าที่ทัวร์

หมายเหตุ : คุ้มครองผู้เอาประกันภัยอายุสูงกว่า 75-85 ปี จ่ายเบี้ย 50 % ของจำนวนเงินเอาประกันภัย
วงเงินคุ้มครองอาหารเป็นพิษ (โดยแพทย์จะต้องระบุในใบรับรองแพทย์ว่า อาหารเป็นพิษเท่านั้น) แต่ทั้งนี้ ย่อมอยู่ในข้อจำกัดที่มีการตกลงไว้กับบริษัทประกันชีวิต

อัตราที่ไม่รวมถึง

- ค่าทำหนังสือเดินทาง (PASSPORT) และเอกสารวีซ่าของคนต่างด้าว
- ค่าพนักงานยกกระเป๋าในโรงแรมซึ่งท่านจะต้องดูแลกระเป๋าด้วยตัวท่านเอง เพื่อป้องกันการสูญหาย
- ค่าใช้จ่ายอื่นๆที่ไม่ได้ระบุในรายการ
- ค่าภาษีมูลค่าเพิ่ม 7% และค่าภาษีหัก ณ ที่จ่าย 3%
- ค่าใช้จ่ายส่วนตัว อาทิ ค่าโทรศัพท์, ค่าซักรีด, ค่าเครื่องดื่มในห้องพัก และค่าอาหารที่สั่งมาในห้องพัก ค่าอาหารและเครื่องดื่มที่สั่งพิเศษในร้านอาหารนอกเหนือจากรายการ

- **ค่าทิปไกด์ ท้องถิ่น และคนขับรถ ท่านละ 1,800 บาท ตลอดทริปการเดินทาง**
- **ค่าทิปหัวหน้าทัวร์ ขึ้นอยู่กับความพึงพอใจของท่าน**

ข้อแนะนำและแจ้งเพื่อทราบ

- ❖ ห้องพักส่วนใหญ่เป็นห้องเตียง และสำหรับห้องพัก 3 เตียงมีแบบเสริมเตียงเท่านั้น
- ❖ กรณีเดินทางเป็นทัวร์กรุ๊ปหรือตัวหมู่คณะ หากออกตัวแล้วไม่สามารถขอเงินคืนได้และไม่สามารถเปลี่ยนวันเดินทางได้
- ❖ กรณีเดินทางโดยลูกค้าจัดการตัวเครื่องบินเอง (Land Only) *ในกรณีลูกค้าดำเนินการเรื่องตัวเครื่องบินเอง และมาเที่ยวร่วมกับคณะ (Join Tour) ลูกค้าต้องดำเนินการมาพบคณะทัวร์ด้วยตัวเอง และต้องรับผิดชอบค่าใช้จ่ายในการมาพบคณะใหญ่ด้วยตัวเอง รวมถึงหากกรณีเที่ยวบินของคณะใหญ่เกิดความล่าช้าหรือยกเลิกเที่ยวบินอันด้วยสาเหตุใดๆ ก็ตาม
- ❖ เสื้อผ้าสำรองสำหรับใส่เที่ยวตามเมืองทั่วไป เน้นสีสันสดใสได้เลยจ้า แต่ขอเน้นสุขภาพ

กรณียกเลิก

- หากมีการชำระมัดจำทัวร์แล้วต้องการยกเลิกไม่ว่ากรณีใดๆ ก็ตาม ต้องชำระค่าบริการ ท่านละ **5,000 บาท**
 - กรณียกเลิกช่วง สงกรานต์-ปีใหม่ หากมีการชำระมัดจำทัวร์แล้ว ยกเลิกไม่ว่ากรณีใดๆ ก็ตาม หักค่าบริการ ท่านละ **5,000 บาท** และค่าใช้จ่ายที่เกิดขึ้นจริง เช่น มัดจำตัวเครื่องบิน, วิชา, ค่าดำเนินการ (ถ้ามี), ค่าโรงแรม, ค่าตัวรถไฟ, หรืออื่นๆ โดยจะมีรายละเอียดแสดงให้แก่ลูกค้าได้รับทราบ
 - ยกเลิกเดินทาง 30 วันล่วงหน้าก่อนการเดินทางหักค่าใช้จ่ายที่เกิดขึ้นจริง **(ตามกฎหมาย ฉบับพิเศษราชกิจจานุเบกษา)** เช่น มัดจำตัวเครื่องบิน, วิชา, ค่าดำเนินการ (ถ้ามี), ค่าโรงแรม, ค่าตัวรถไฟ, หรืออื่นๆ โดยจะมีรายละเอียดแสดงให้แก่ลูกค้าได้รับทราบ (หมายเหตุ: ช่วง Peak season สายการบินให้มัดจำล่วงหน้า 2-3 เดือนก่อนออกเดินทาง)
 - แจ้งยกเลิกเดินทาง 0-14 วัน ก่อนการเดินทาง หัก 100 % ของราคาทัวร์
- ***หากมีการยกเลิกการจองทัวร์ หลังจากยื่นวิชาเรียบร้อยแล้วบริษัทของสงวนสิทธิ์ในการนำพาสปอร์ตไปยกเลิกวิชาในทุกกรณี ไม่ว่าค่าใช้จ่ายในการยื่นวิชาจะรวมหรือแยกจากรายการทัวร์ก็ตาม**

ยกเลิกช่วงเทศกาล

- กรณีช่วง Peak season วันหยุดยาว เช่น สงกรานต์ ปีใหม่ สายการบินให้มัดจำล่วงหน้า 2-3 เดือนก่อนออกเดินทาง
- กรณียกเลิกช่วง สงกรานต์-ปีใหม่ ระยะเวลา 0 - 30 วัน ชำระ 100% ของราคาทัวร์

กรณอ่านเงื่อนไขการเดินทาง เพื่อประโยชน์ของท่าน

- 1) ราคานี้คิดตามราคาตัวเครื่องบินในปัจจุบัน หากราคาตัวเครื่องบินหรือค่าเงินปรับสูงขึ้น บริษัทฯ สงวนสิทธิ์ที่จะปรับราคาตามสถานการณ์ดังกล่าว
- 2) รายการนี้เป็นเพียงข้อเสนอที่ต้องได้รับการยืนยันจากบริษัทฯ อีกครั้งหนึ่ง หลังจากได้สำรองที่นั่งบนเครื่อง และโรงแรมที่พักในต่างประเทศเป็นที่เรียบร้อย แต่อย่างไรก็ตามรายการนี้อาจเปลี่ยนแปลงได้ตามความเหมาะสม
- 3) กรณีที่มีผู้ร่วมคณะไม่ถึงตามที่บริษัทฯ กำหนด บริษัทฯ ขอสงวนสิทธิ์ที่จะเลื่อนการเดินทางหรือปรับเปลี่ยนราคาก่อนล่วงหน้า 10-15 วันก่อนออกเดินทาง
- 4) กรณีวิชาผ่านแล้ว แจ้งยกเลิกก่อนหรือหลังออกตัวโดยสาร บริษัทฯ ขอสงวนสิทธิ์ในการ ไม่คืนค่าทัวร์ทั้งหมด
- 5) กรณีเกิดความผิดพลาดจากตัวแทน หรือ หน่วยงานที่เกี่ยวข้อง จนมีการยกเลิก ล่าช้า เปลี่ยนแปลง การบริการจากสายการบินบริษัทฯขนส่ง หรือ หน่วยงานที่ให้บริการ บริษัทฯจะดำเนินการโดยสุดความสามารถที่จะจัดบริการทัวร์อื่นทดแทนให้ แต่จะไม่คืนเงินให้สำหรับค่าบริการนั้นๆ
- 6) ทางบริษัทฯขอสงวนสิทธิ์ราคานี้เฉพาะนักท่องเที่ยวชาวไทยและท่องเที่ยวเป็นหมู่คณะแบบ Join Tour เท่านั้น กรณีต้องการตัดกรุ๊ปเหมาโปรดสอบถามทางบริษัทอีกครั้ง หากเป็นนักท่องเที่ยวชาวต่างชาติ หรือ พระสงฆ์ โปรดสอบถามทางบริษัท

บริษัทฯ เชื่อว่าท่านได้อ่านและยอมรับเงื่อนไขต่างๆในโปรแกรมทัวร์ดี แล้วจึงชำระเงินมัดจำกับเจ้าหน้าที่ฝ่ายขายของเรา ..ขอขอบคุณที่ไว้วางใจ

โรงแรม ที่พัก และอาหารการกิน ที่เราจัดในเส้นทางท่องเที่ยว ประเทศปากีสถาน ระดับโรงแรม 3-4-5 ดาวของปากีสถาน อาจไม่หรูหรา แต่ก็เป็นที่พักที่มีความปลอดภัย สะอาด และมีสิ่งอำนวยความสะดวกระดับหนึ่ง บางแห่งมี Wi-Fi free บางแห่งที่ไกลออกไปอาจไม่มี Wi-Fi ให้ใช้ อาหารส่วนใหญ่ หากเป็นมือเย็นจะรับประทานอาหารกันที่โรงแรม อาหารปากีสถาน 99 % เป็นอาหารอิสลาม มีไก่เป็นหลัก แต่ละโรงแรม หรือร้านอาหารจะมีไก่ทอดสูตรเด็ดของแต่ละแห่งอร่อยไม่เบาคะ อาหารทานง่ายเนื่องจากไม่มีเครื่องเทศแรง เราสามารถขอไปใช้ครัวเขาทำอาหารไทยได้คะ ชาวปากีสถานใจดีคะ...

เอกสารประกอบวีซ่า ปากีสถานแบบออนไลน์ (ไม่ต้องขอตัว)

- สำเนาหนังสือเดินทาง มีอายุการใช้งานไม่ต่ำกว่า 6 เดือน ภาพชัดเจน ไม่เซ็นชื่อทับเอกสาร (สามารถถ่ายรูปส่งทางทางไลน์หรืออีเมลได้)
- รูปถ่ายปัจจุบัน ไม่เกิน 6 เดือน หน้าตรง **สามารถถ่ายด้วยกล้องมือถือได้** มองเห็นใบหน้าชัดเจน ไม่มีเงาบังบนใบหน้า ไม่นำผมมาปิดใบหน้า ไม่สวมแว่นตา ไม่สวมเครื่องประดับ ไม่ยิ้มเห็นฟัน
- สำเนาทะเบียนบ้าน

ตัวอย่าง รูปถ่ายพื้นหลัง (ห้ามใส่เสื้อสีขาว) และ ตัวอย่างหน้าพาสปอร์ต

**ขออนุญาตใช้เพื่อเป็นตัวอย่าง
รูปถ่ายเองที่บ้านสำหรับยื่นวีซ่าออนไลน์**

